
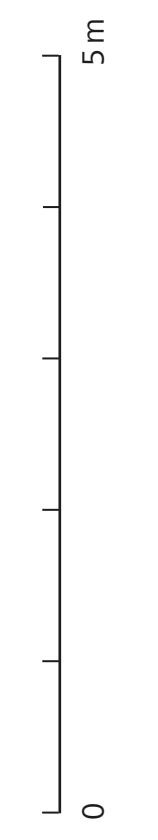
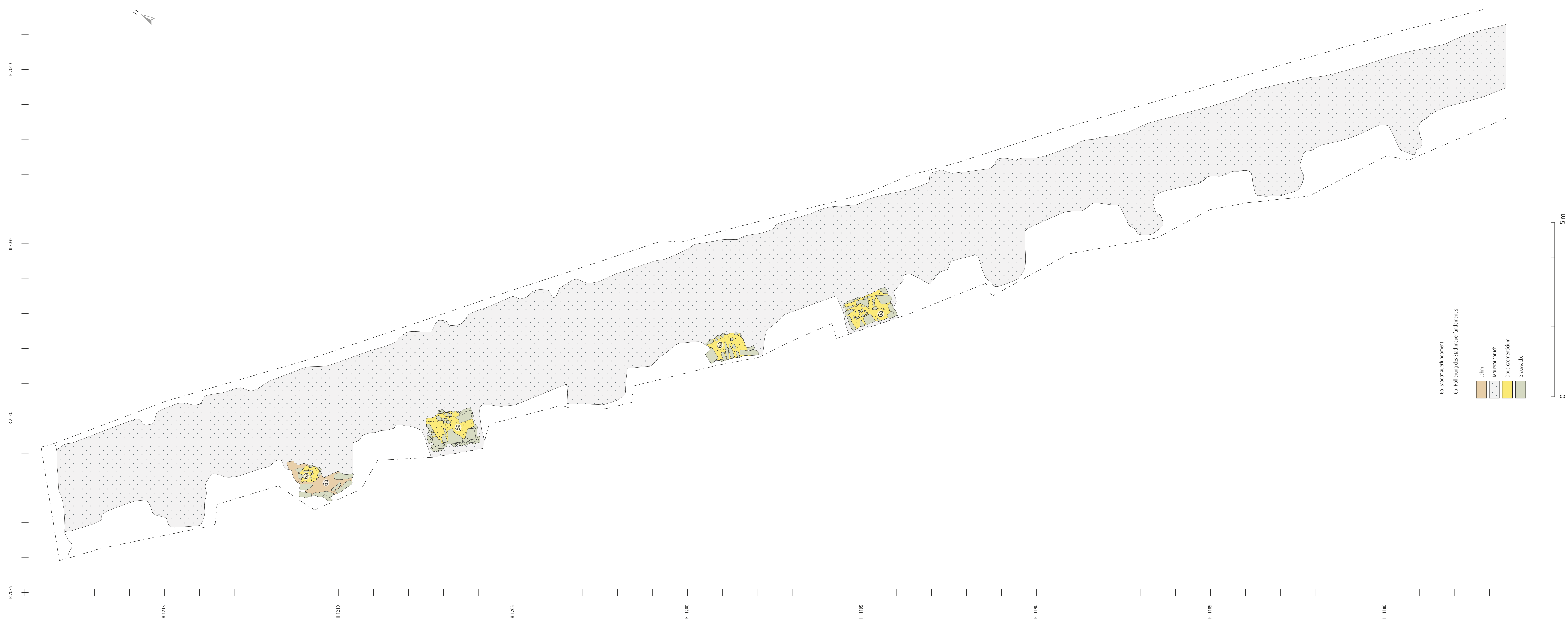
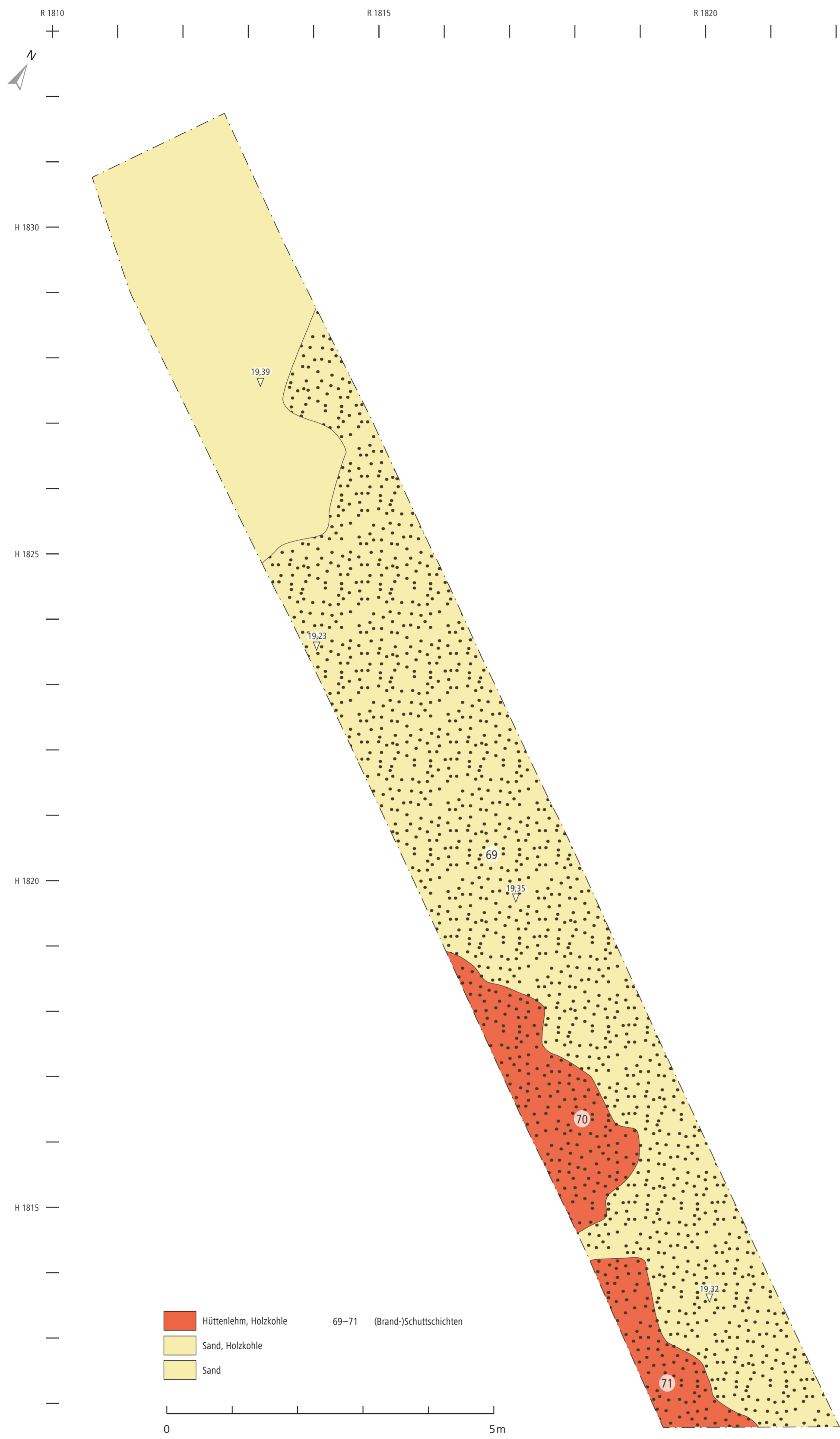


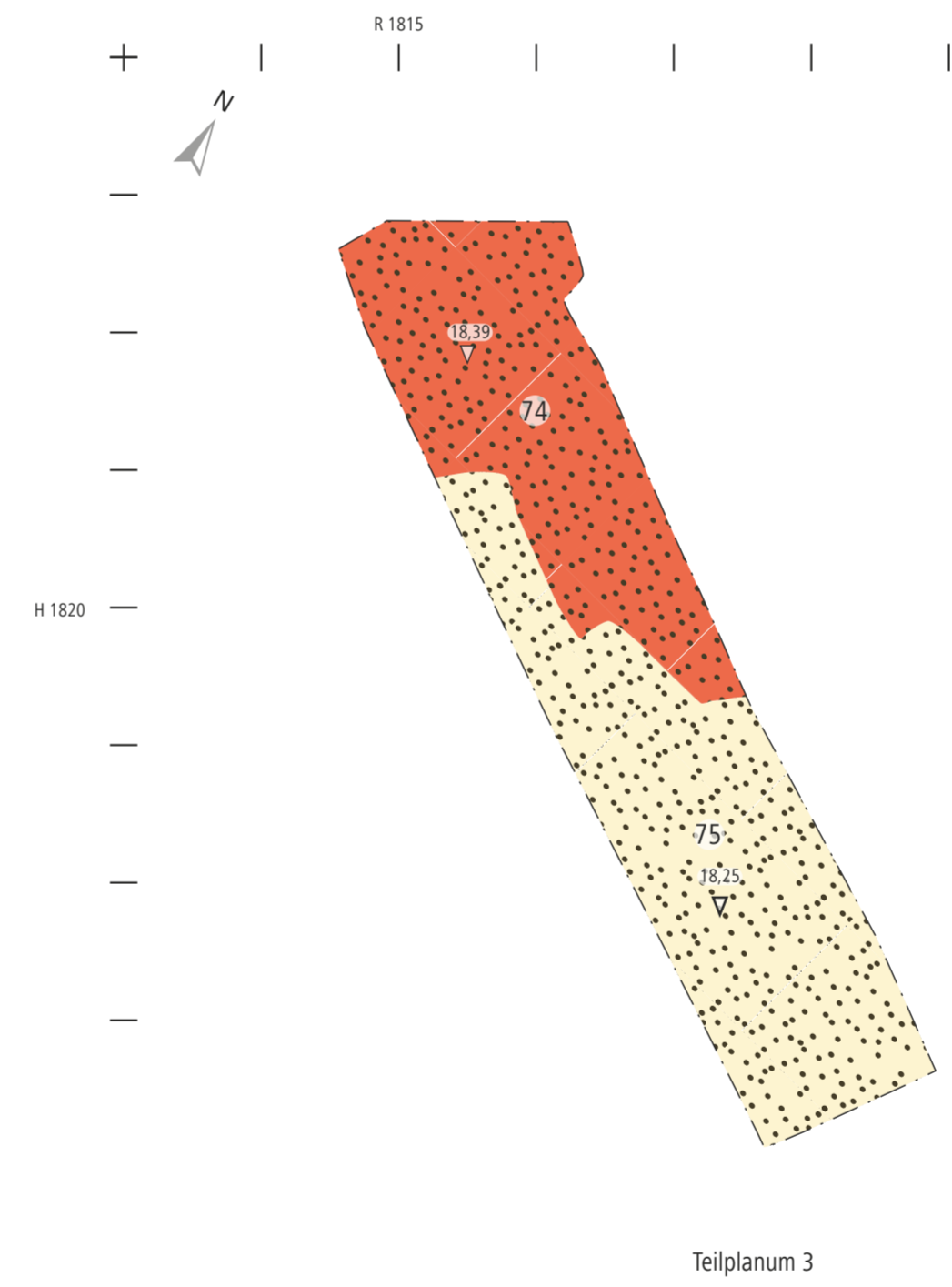
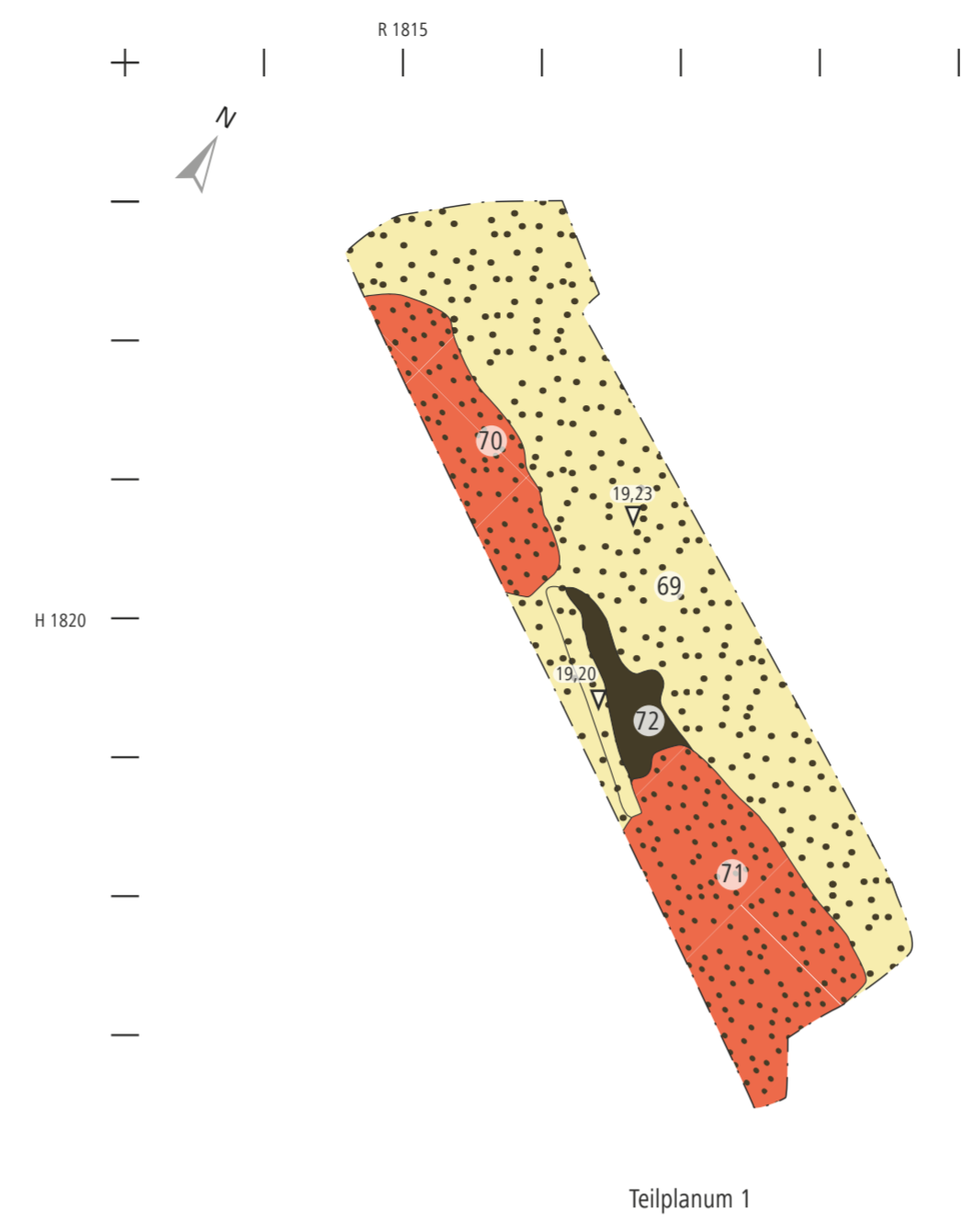
- 2 Fundament Nordwesttor
- 5 Ausbruchgrube Pfeilerkonstruktion der Spina
- 6a Stadtmauerfundament
- 7 Arbeitshorizont aus Tuffgrus
- 9 Abwasserkanal vom Nordwesttor
- 10 Baugrube des Abwasserkanals Befund 9
- 11 Abwasserkanal
- 13 Kanalauslass
- 14 Abwasserkanal
- 16 Grube
- 17 Grube
- 18 Grube
- 19 Vorratsgrube
- 20 Grube
- 21 Grube
- 22 Abwasserkanal aus der Vorstadt
- 23 Abwasserkanal aus der Vorstadt
- 25 Grube
- 26 Grube
- 27 Grube
- 28 Grube
- 29 Grube?



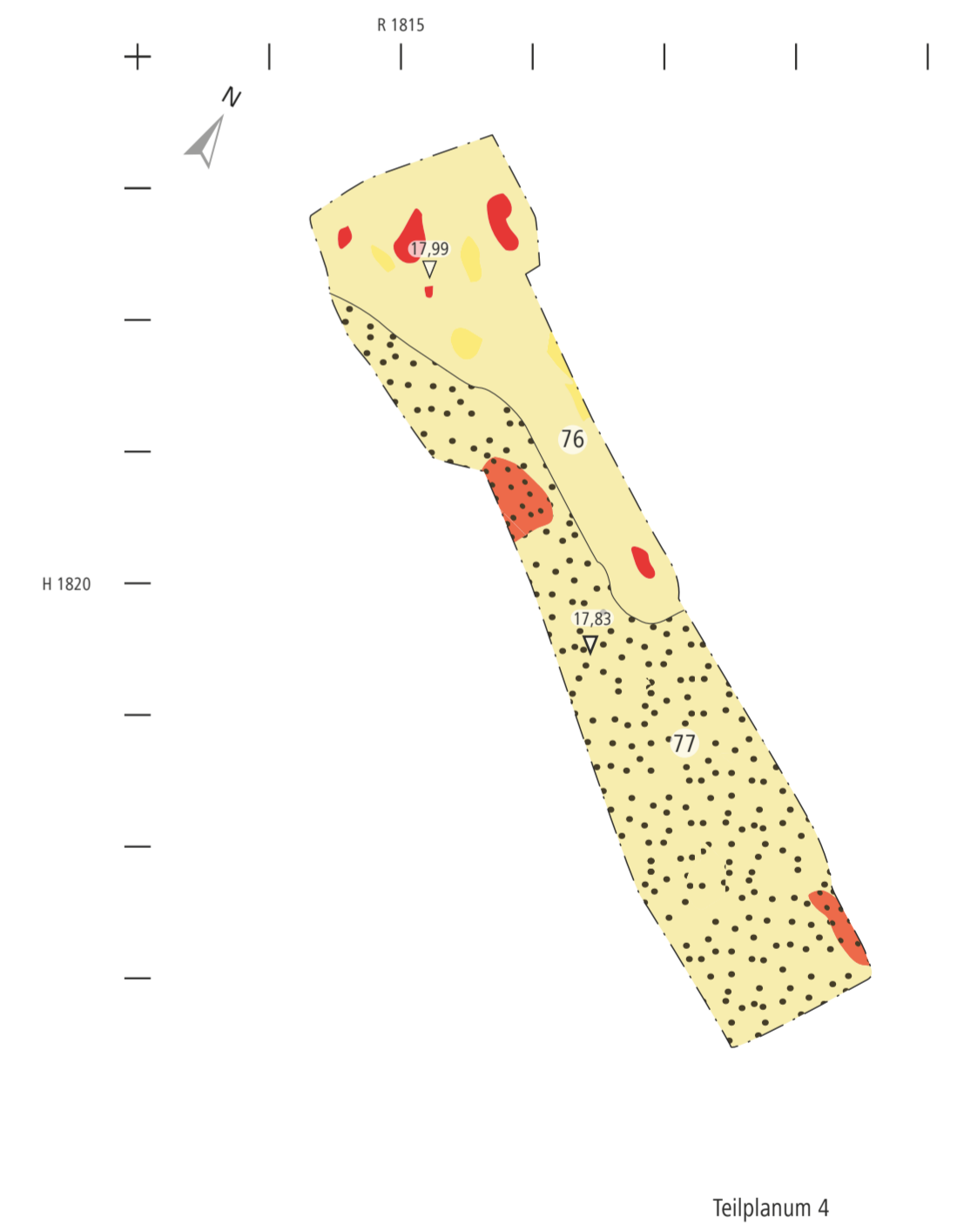
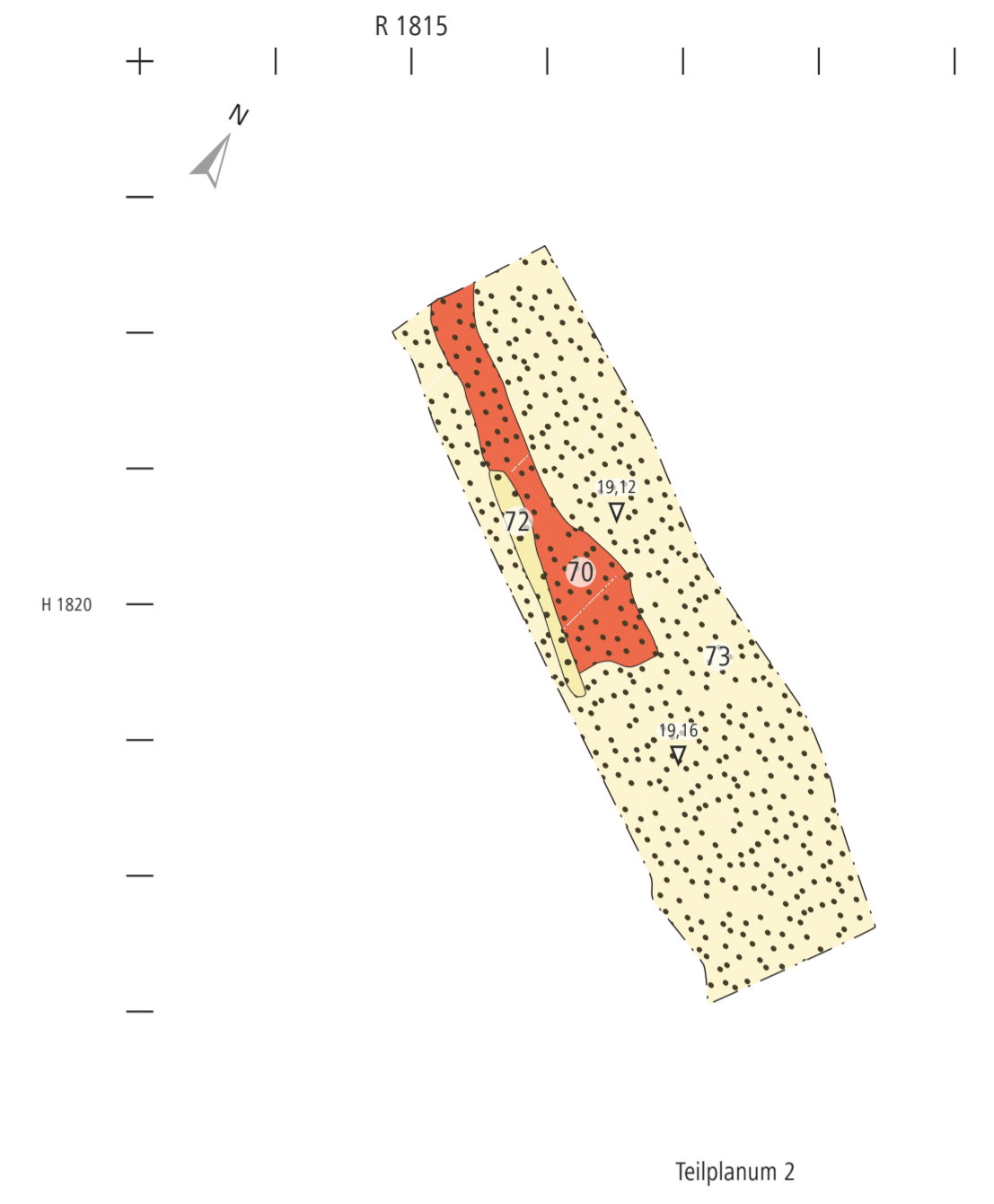




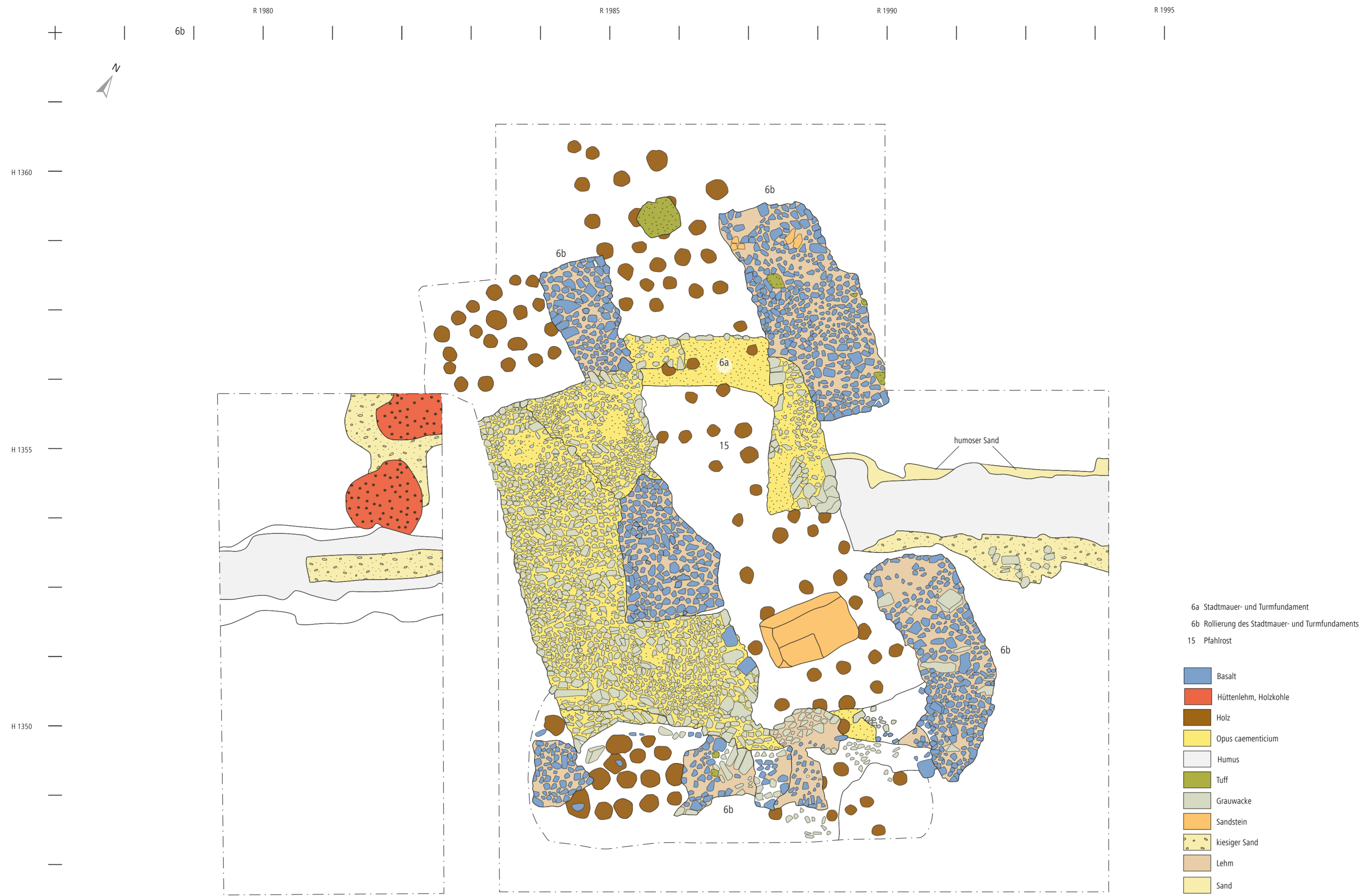
Beilage 3,1 Xanten, Colonia Ulpia Traiana, Schuttschichten zum Hafen. Schnitt 1978/15. Planum. – M. 1:50.



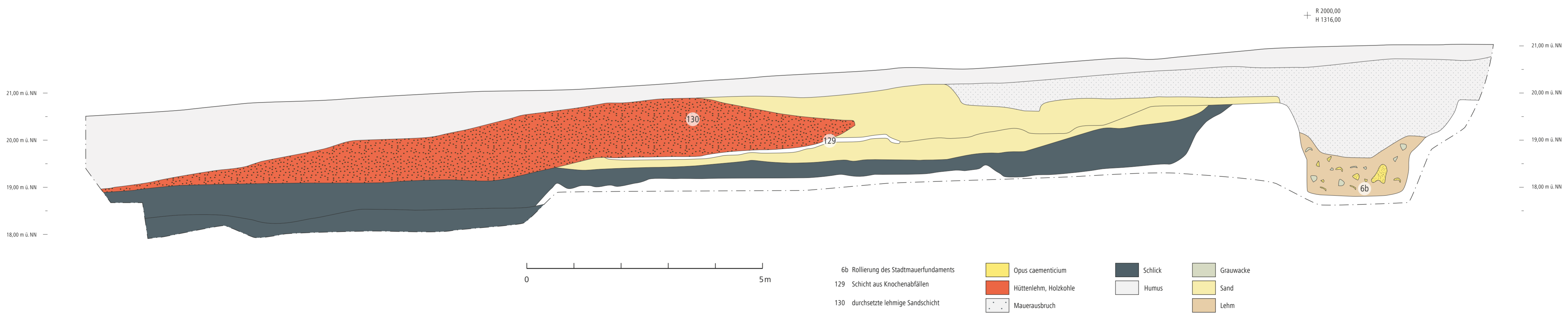
Beilage 3,2 Xanten, Colonia Ulpia Traiana, Schuttschichten zum Hafen. Schnitt 1978/15. Teilplana. – M. 1:50.



Beilage 3,2 Xanten, Colonia Ulpia Traiana, Schuttschichten zum Hafen. Schnitt 1978/15. Teilplana. – M. 1:50.



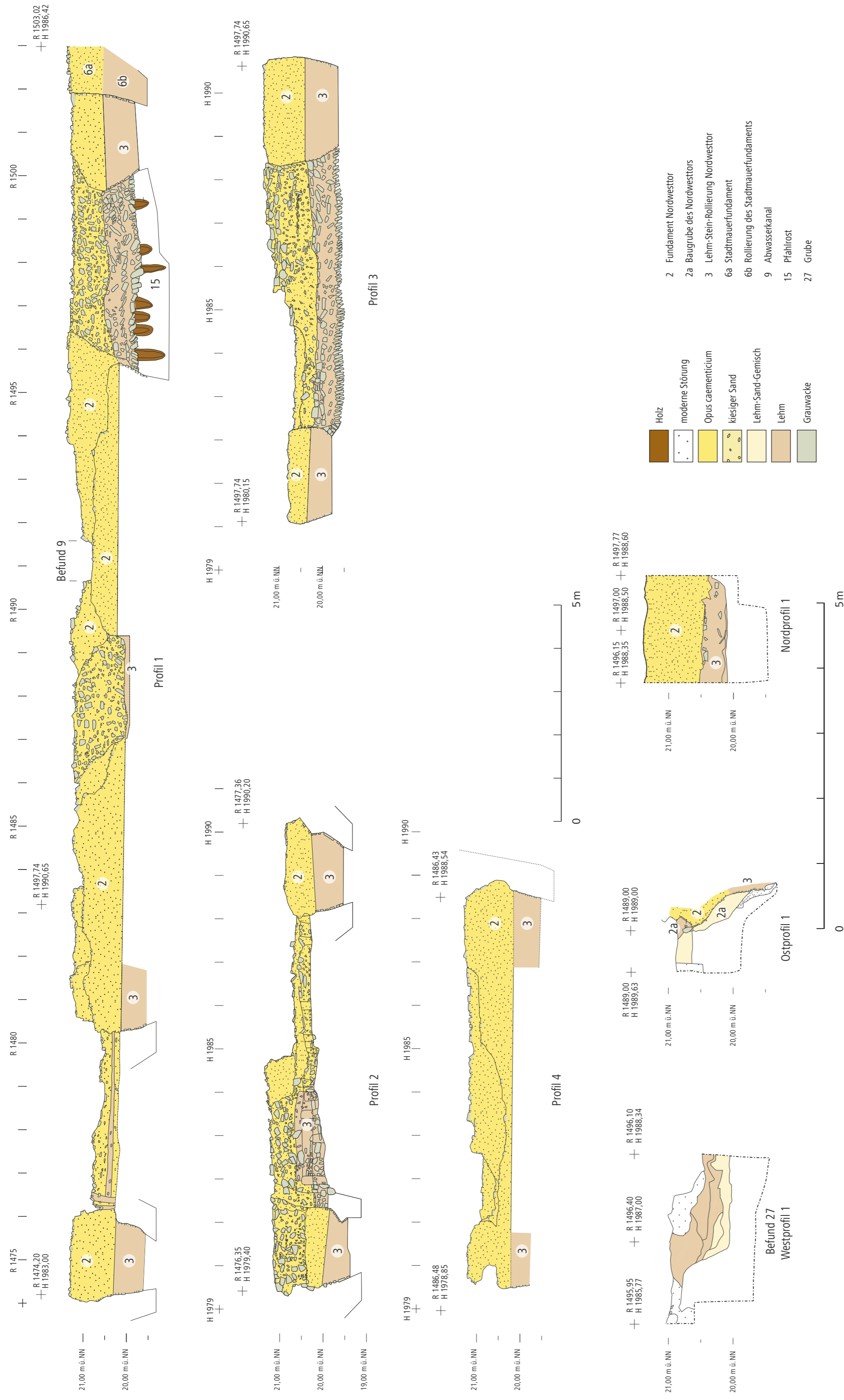
Beilage 4,1 Xanten, Colonia Ulpia Traiana, Turm VI. Schnitte 1974/28, 1974/29, 1974/31, 1974/33. Planum. – M. 1:50.



Beilage 4,2 Xanten, Colonia Ulpia Traiana, Stadtmauerbruch; Schutt- und Schlickschichten. Schnitt 1974/30. Profil. – M. 1:50.

J. Schießl, Die Stadtmauer der Colonia Ulpia Traiana, Xanten. Xantener Berichte 35 (2021)

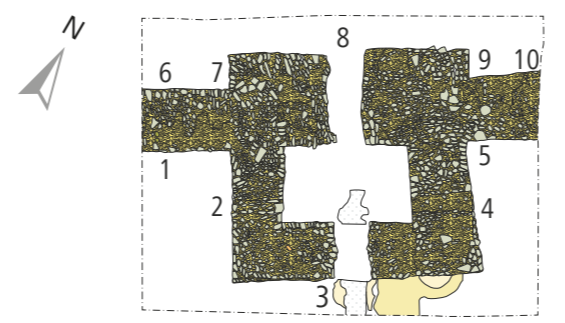
Beilage 5,1 Nordwesttor. Profile
Beilage 5,2 Stadtmauer; Werkhorizont(?); Latrine; Gruben.
Profile



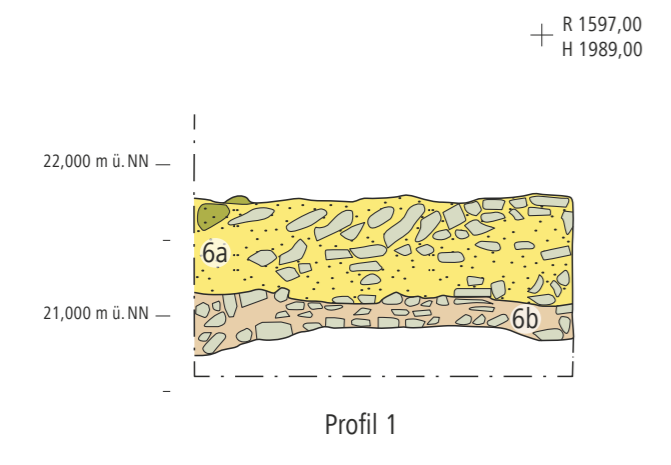
Beilage 5.1 Xanten, Colonia Ulpia Traiana. Nordwesttor. Schnitte 1979/60, 1980/18, 1980/19, 1980/20, 1980/21. Profile. Die Lage der Profile ist Beilage 1 zu entnehmen. – M. 1:75 und 1:50.



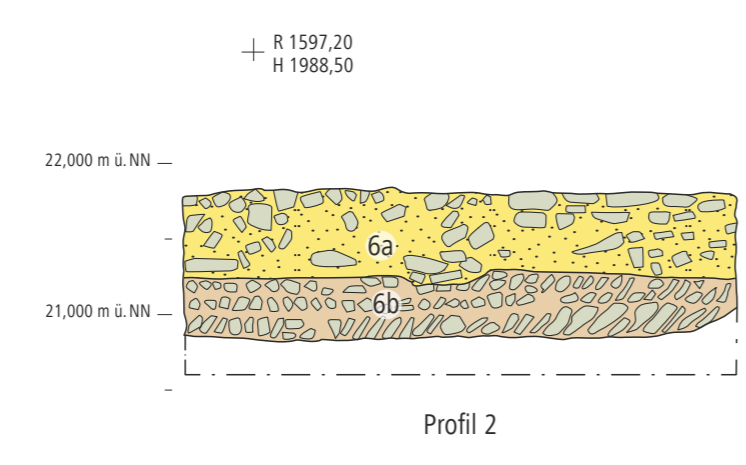
Beilage 5.2 Xanten, Colonia Ulpia Traiana. Stadtmauer; Werkhorizont (?); Latrine; Gruben. Schnitt 1976/01. Profile. – M. 1:50.



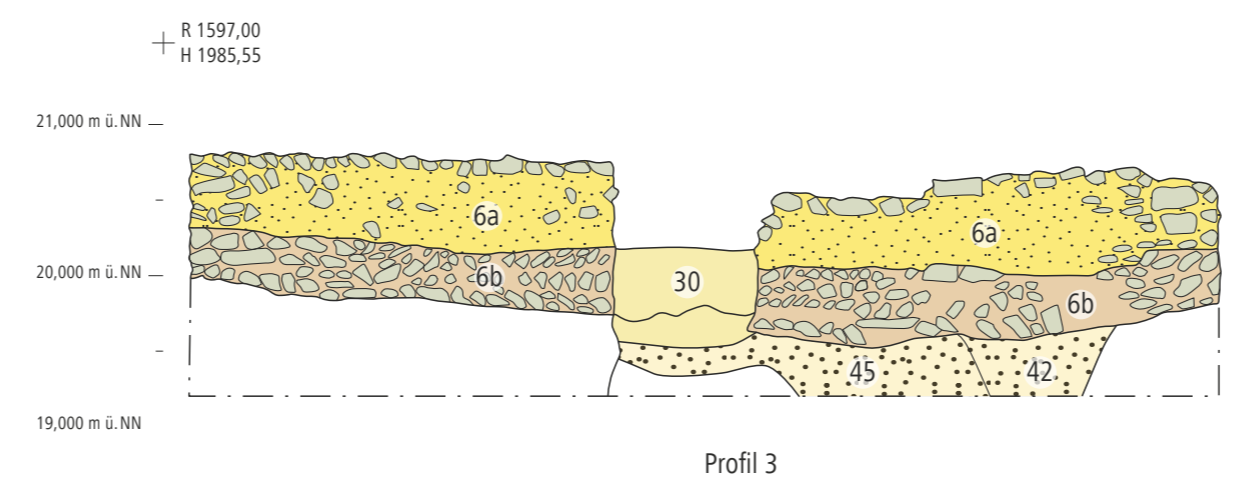
Die Lage der Profile 1–10 (vgl. Taf. 74).



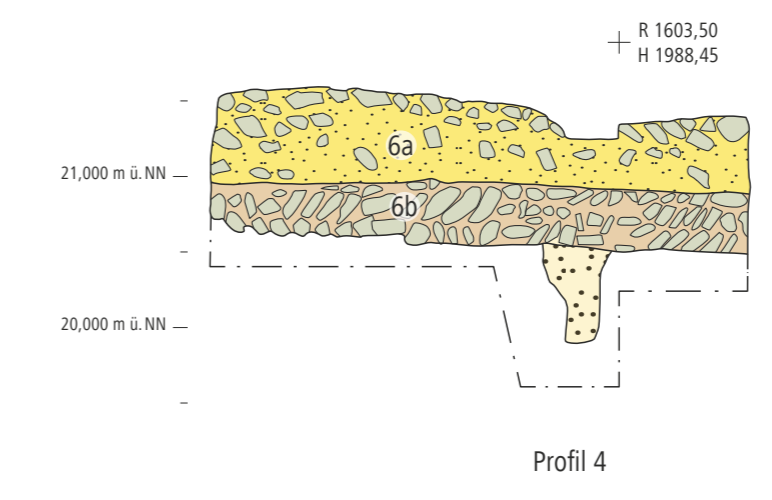
Profil 1



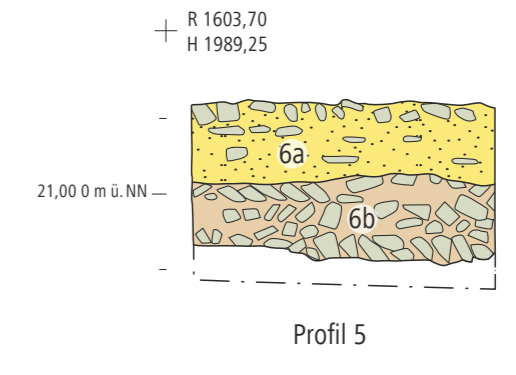
Profil 2



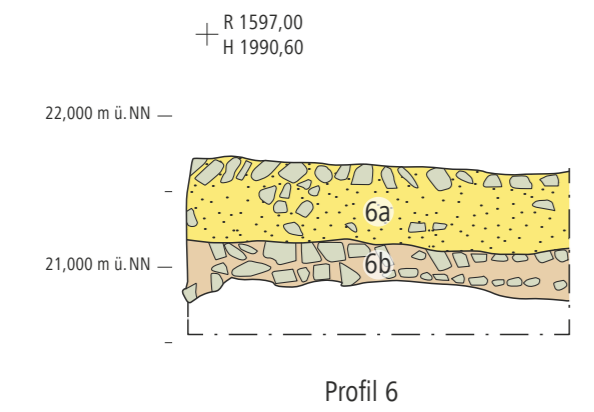
Profil 3



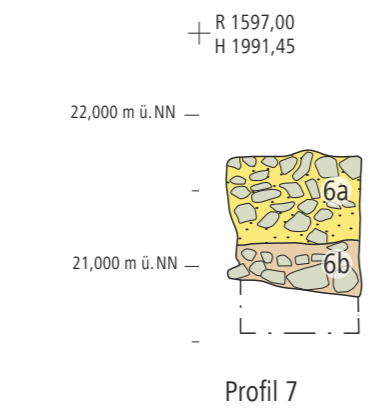
Profil 4



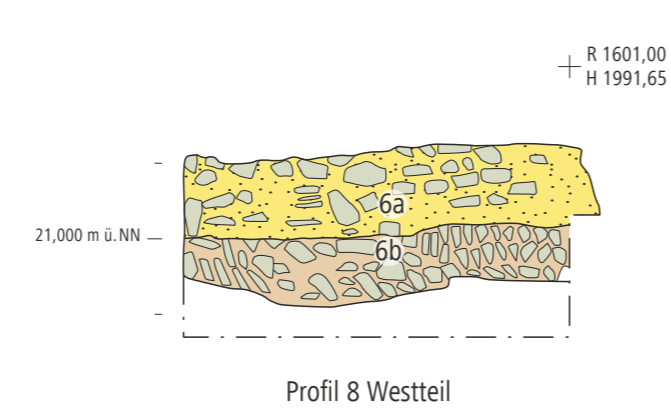
Profil 5



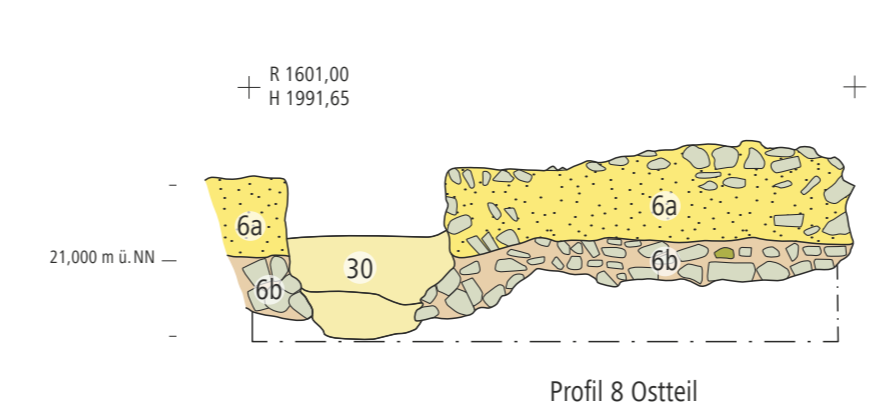
Profil 6



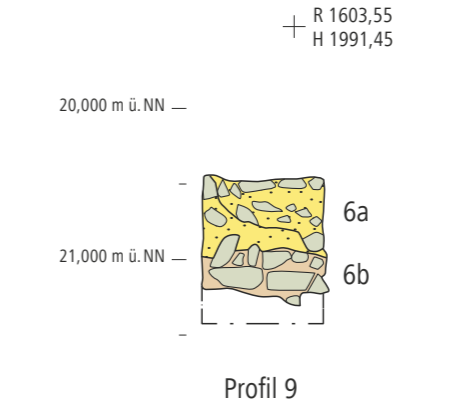
Profil 7



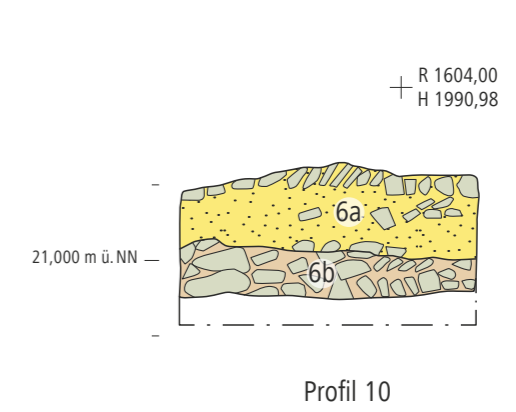
Profil 8 Westteil



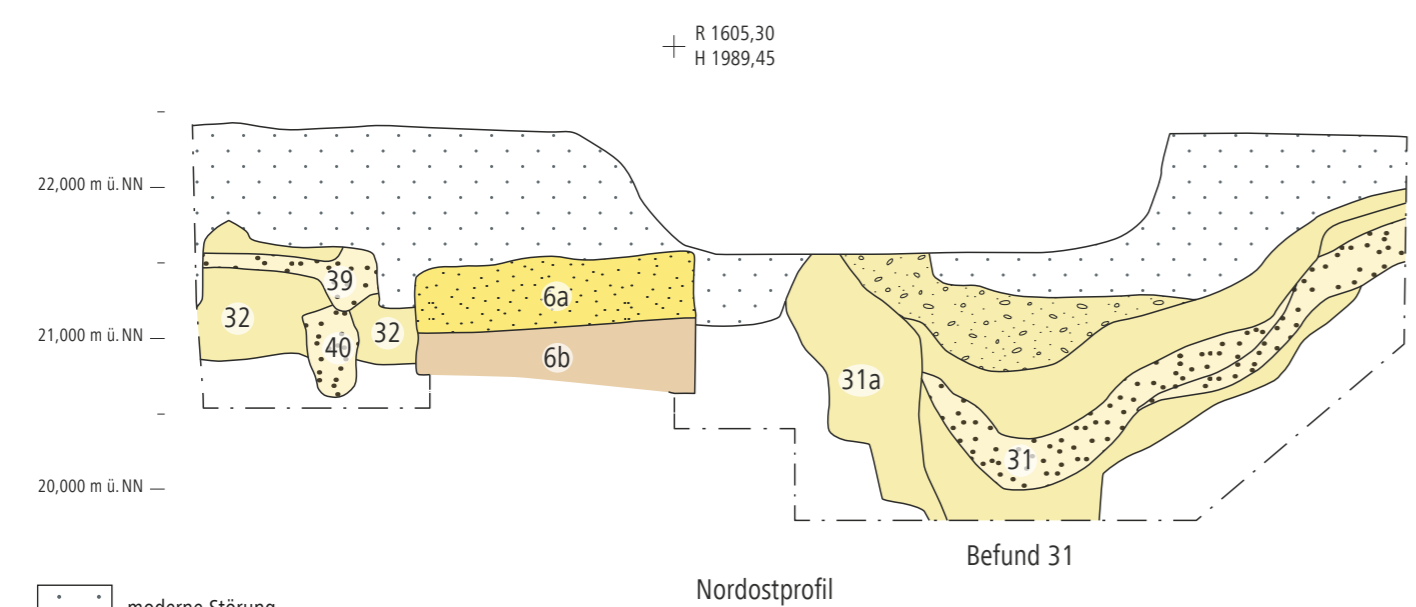
Profil 8 Ostteil



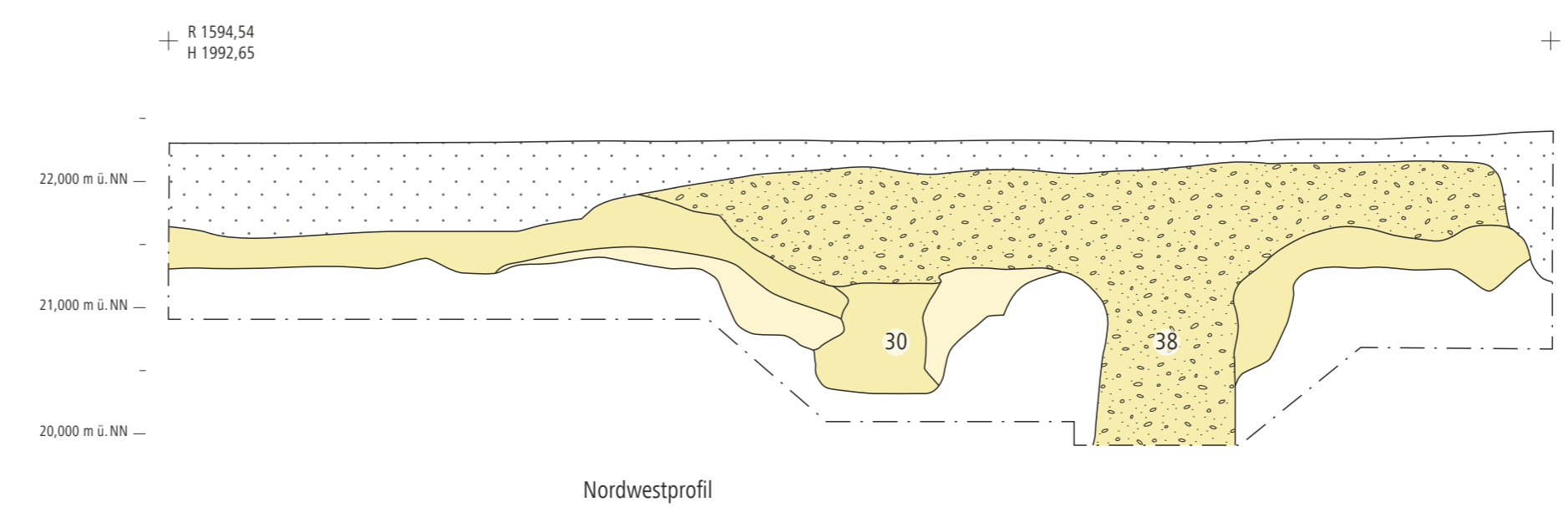
Profil 9



Profil 10

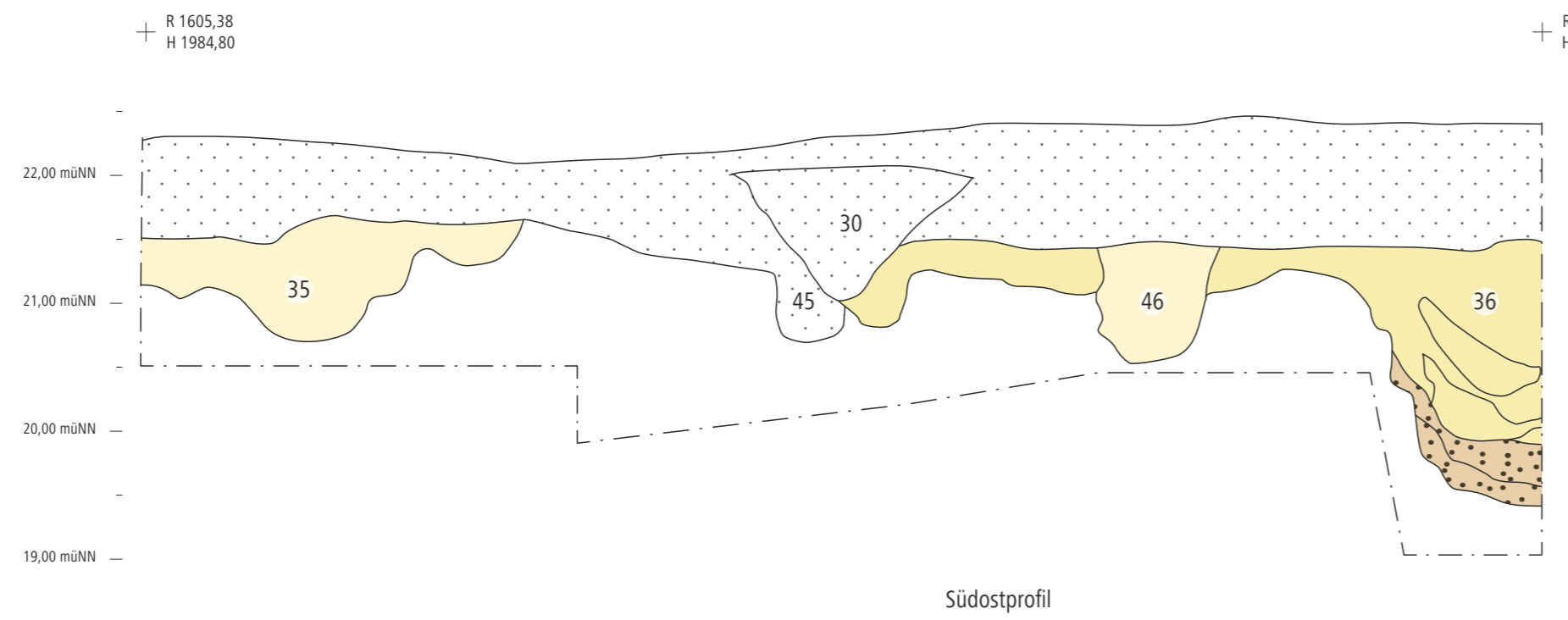


Nordostprofil

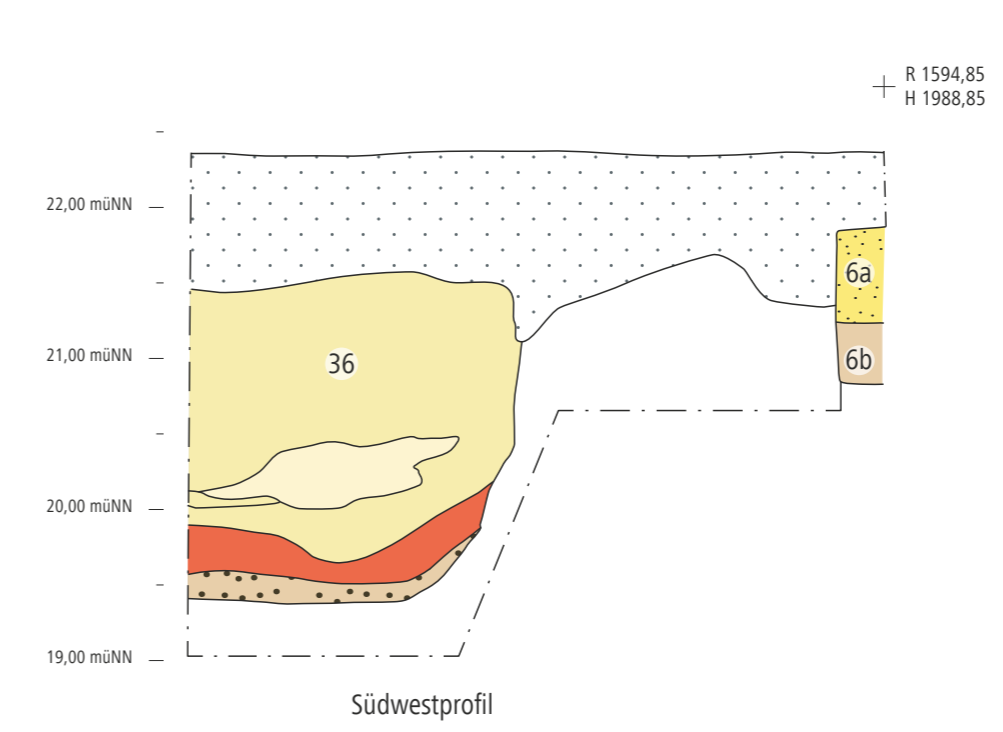


Nordwestprofil

- moderne Störung
- Hüftenlehm
- Opus caementicium
- Tuff
- Grauwacke
- Kies
- Sand
- Sand, Holzkohle
- kiesiger Sand
- Lehm-Sand-Gemisch
- Lehm-Sand-Gemisch, Holzkohle
- kiesiges Lehm-Sand-Gemisch
- Lehm, Holzkohle
- Lehm



Südostprofil



Südwestprofil

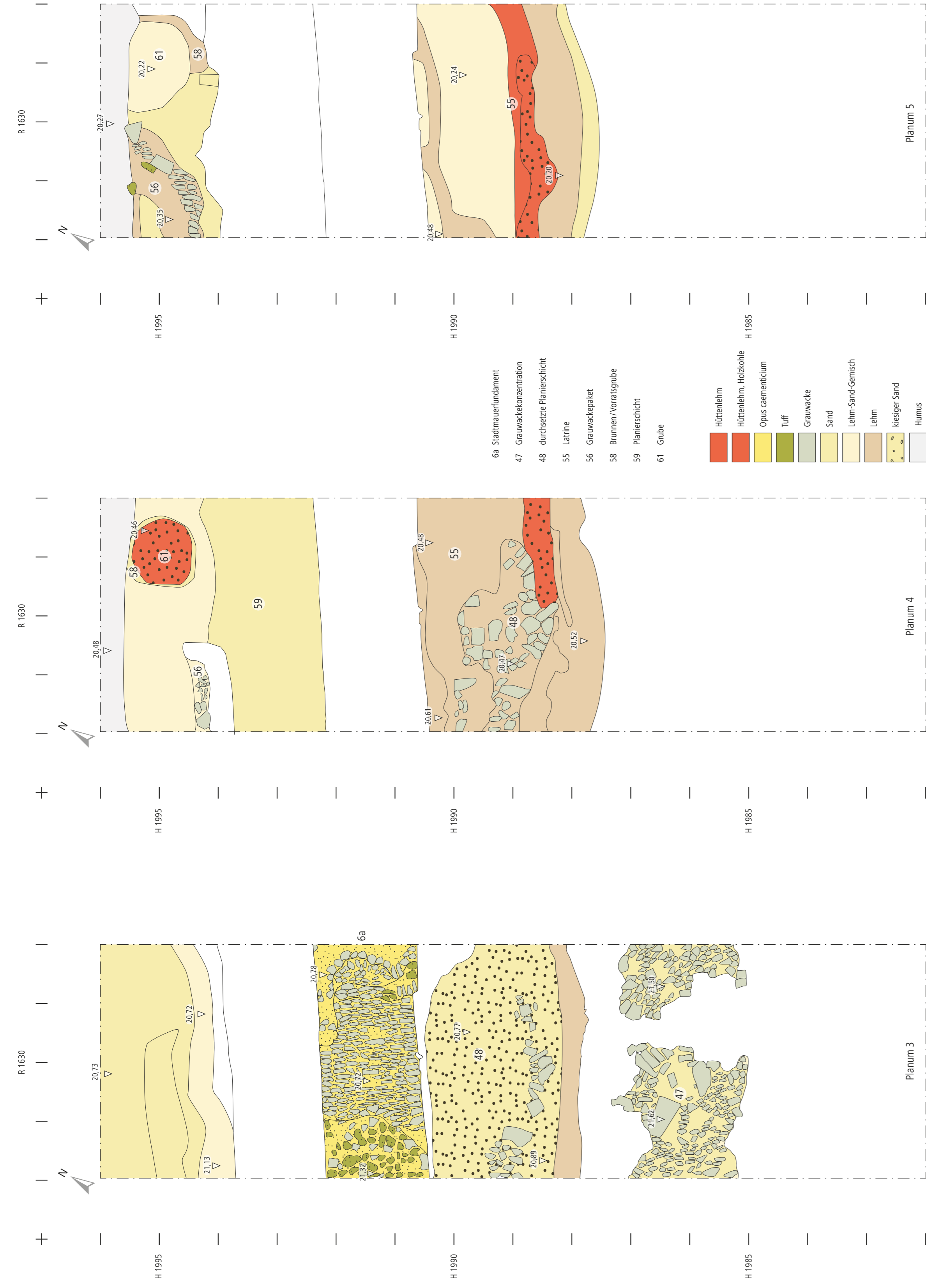
- 6a Stadtmauer- und Turmfundament
- 6b Rollierung des Stadtmauer- und Turmfundaments
- 30 Abwasserkanal
- 31 Grube/Brunnen
- 31a Grube
- 32 Planierschichten
- 35 Grube
- 36 Grube
- 38 Brunnen
- 39 Planierschicht
- 40 Postengrube
- 42 Verfüllung einer Grube
- 45 Verfärbung
- 46 Grube



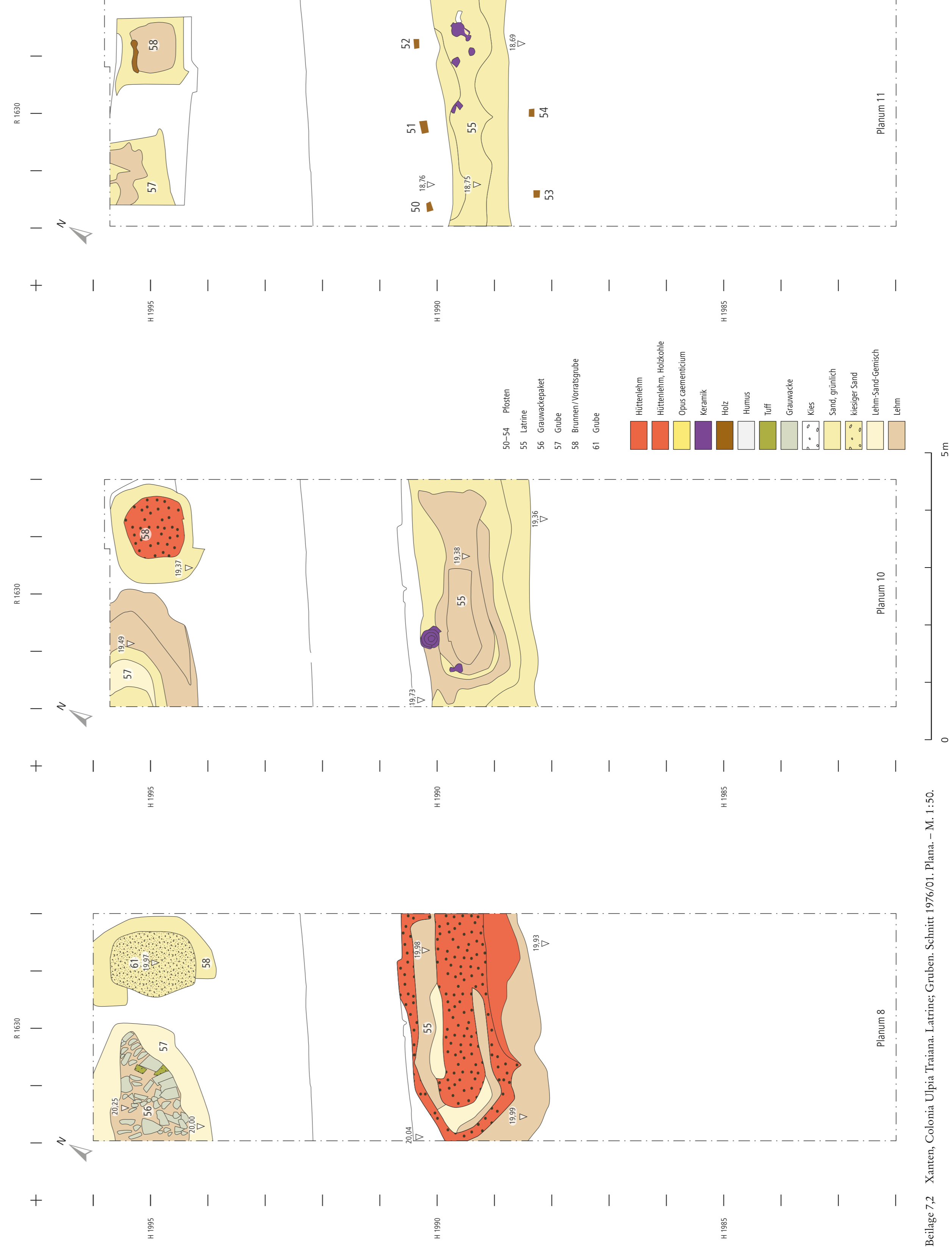
J. Schießl, Die Stadtmauer der Colonia Ulpia Traiana, Xanten. Xantener Berichte 35 (2021)

Beilage 7,1 Stadtmauer; Werkhorizont(?); Latrine; Gruben. Plana

Beilage 7,2 Latrine; Gruben. Plana



Beilage 7.1 Xanten, Colonia Ulpia Traiana, Stadtmauer; Werkhorizont(?); Latrine; Gruben. Schnitt 1976/01. Plana. – M. 1:50.

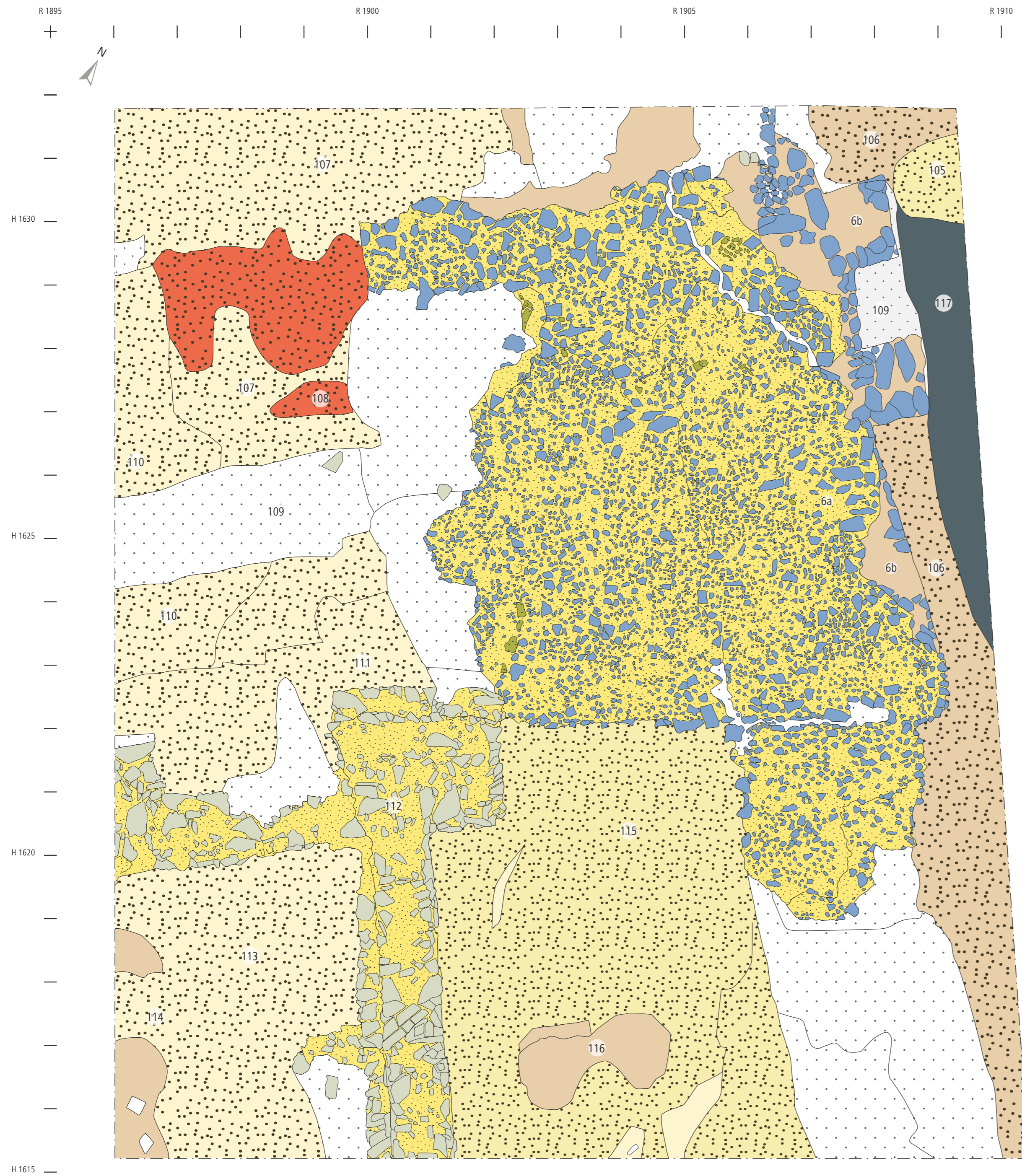


Beilage 7.2 Xanten, Colonia Ulpia Traiana, Latrine; Gruben. Schnitt 1976/01. Plana. – M. 1:50.

J. Schießl, Die Stadtmauer der Colonia Ulpia Traiana, Xanten. Xantener Berichte 35 (2021)

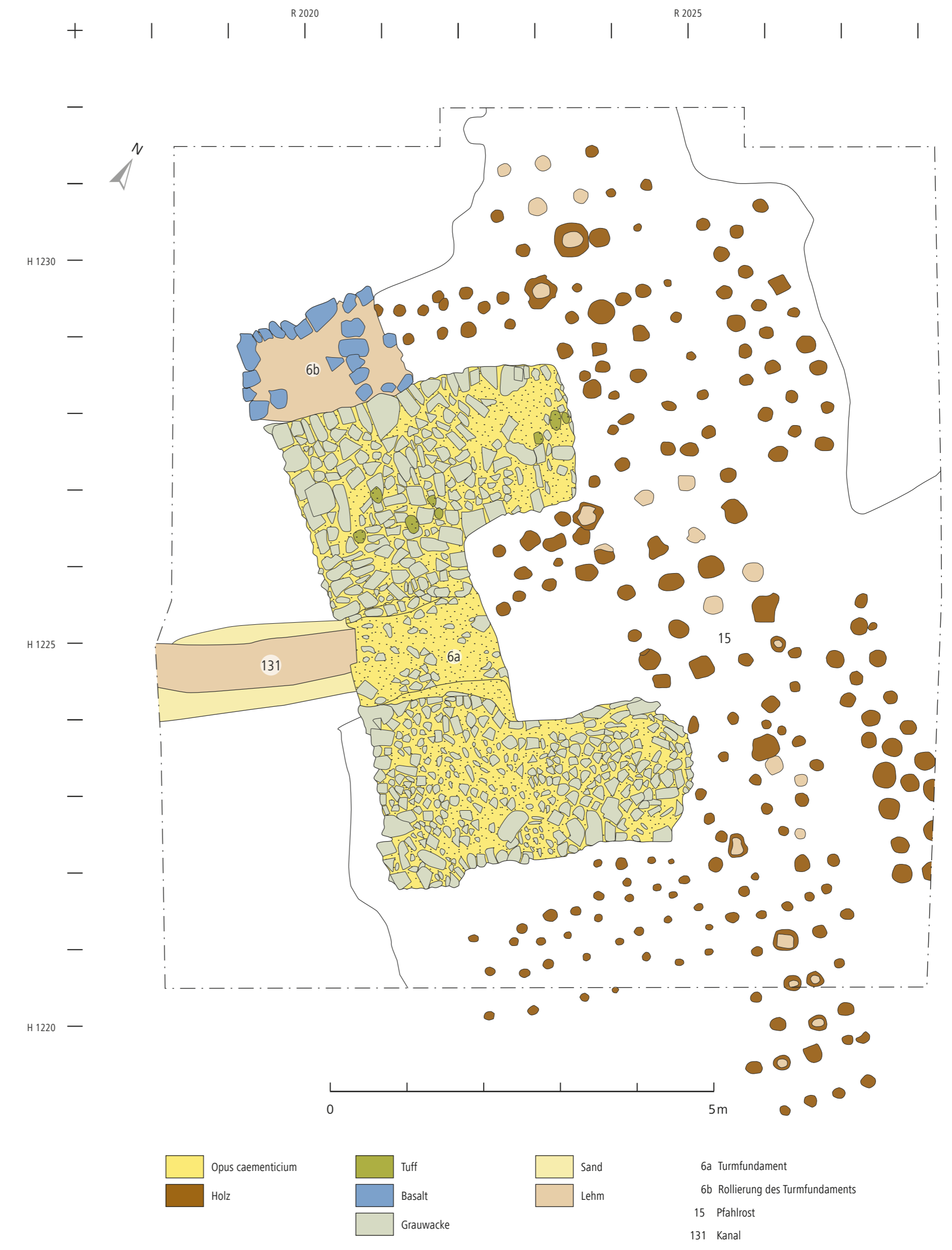
Beilage 8,1 Turm IV; Stadtmauer; Temenosmauer Hafentempel. Planum

Beilage 8,2 Turm VII inkl. Pfahlrost; Abwasserkanalausbruch. Planum



- | | | | | | |
|-----------------------|-----------|-------------------|------------------------------|--|--|
| moderne Störung | Tuff | Sand | Lehm | 6a Stadtmauer- und Turmfundament | 111 aschehaltige Schicht |
| Opus caementicium | Basalt | Sand, Holzkohle | Lehm, Holzkohle | 6b Rollierung des Stadtmauer- und Turmfundaments | 112 Hofmauer des Hafentempels |
| Hüttenlehm, Holzkohle | Grauwacke | Lehm-Sand-Gemisch | Lehm-Sand-Gemisch, Holzkohle | 105 humos-sandige (Brand-)Schuttschicht | 113 holzkohlehaltige (Brand-)Schuttschicht mit Ziegelbruch |
| | | Schlück | | 106 Lehmschicht mit Holzkohle-Einschlüssen | 114 holzkohlehaltige (Brand-)Schuttschicht |
| | | | | 107 Schicht mit viel Asche | 115 Lehmschicht mit Einschlüssen |
| | | | | 108 Brandschuttschicht mit viel Hüttenlehm und Holzkohle | 116 Lehmrinne |
| | | | | 109 Ausbruch des Abwasserkanals | 117 Schlückschicht |
| | | | | 110 aschehaltige Planierschicht | |

Beilage 8,1 Xanten, Colonia Ulpia Traiana. Turm IV; Stadtmauer; Temenosmauer Hafentempel; Abwasserkanal; Schutt- und Schlückschichten. Schnitte 1976/18, 1977/15. Planum. – M. 1:50.

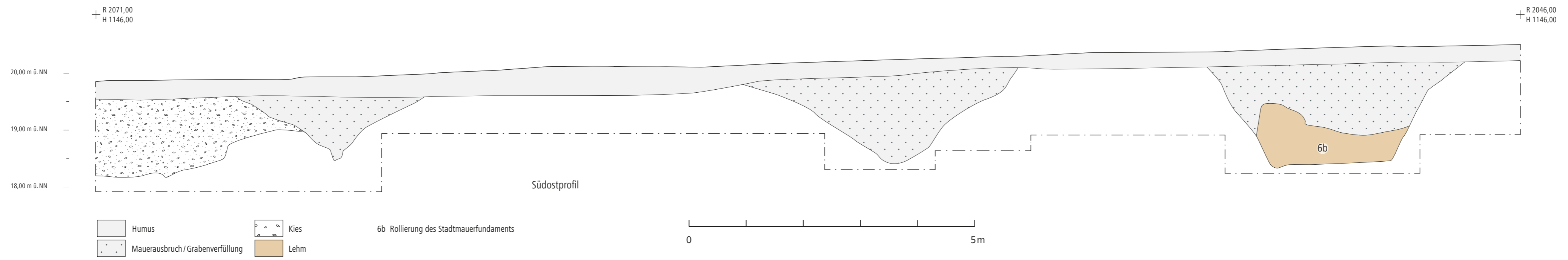


- | | | | |
|-------------------|-----------|------|----------------------------------|
| Opus caementicium | Tuff | Sand | 6a Turmfundament |
| Holz | Basalt | Lehm | 6b Rollierung des Turmfundaments |
| | Grauwacke | | 15 Pfahlrost |
| | | | 131 Kanal |

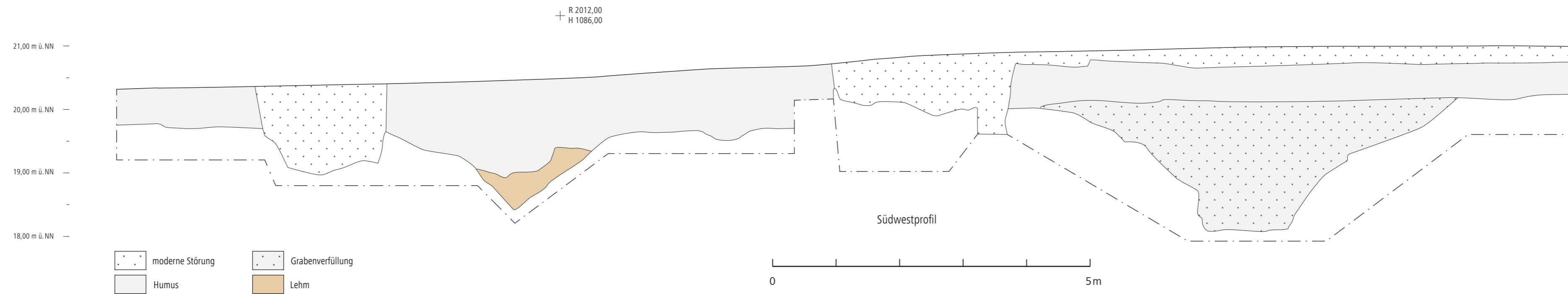
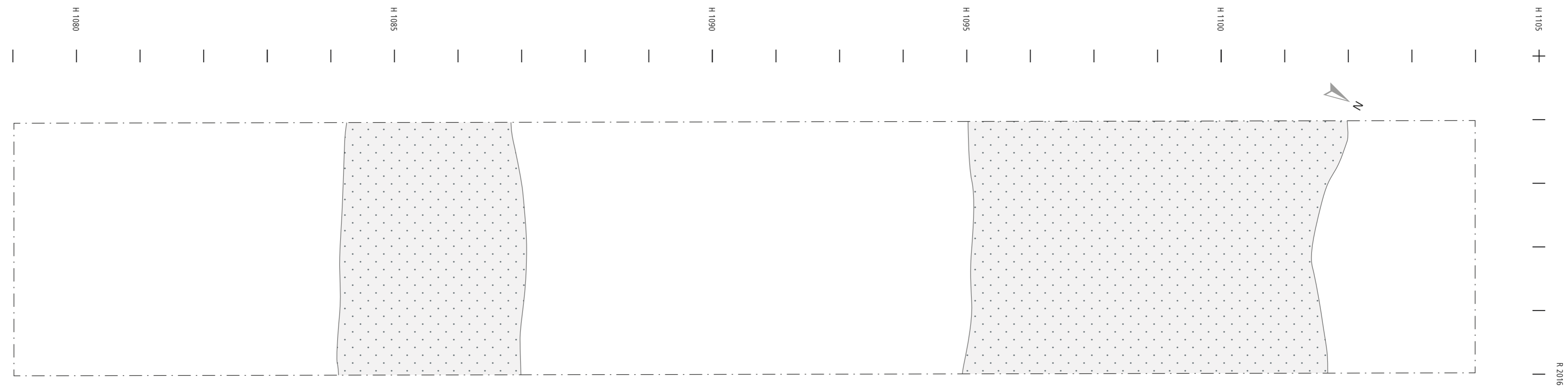
Beilage 8,2 Xanten, Colonia Ulpia Traiana. Turm VII inkl. Pfahlrost; Abwasserkanalausbruch. Schnitt 1974/82. Planum. – M. 1:50.

J. Schießl, Die Stadtmauer der Colonia Ulpia Traiana, Xanten. Xantener Berichte 35 (2021)

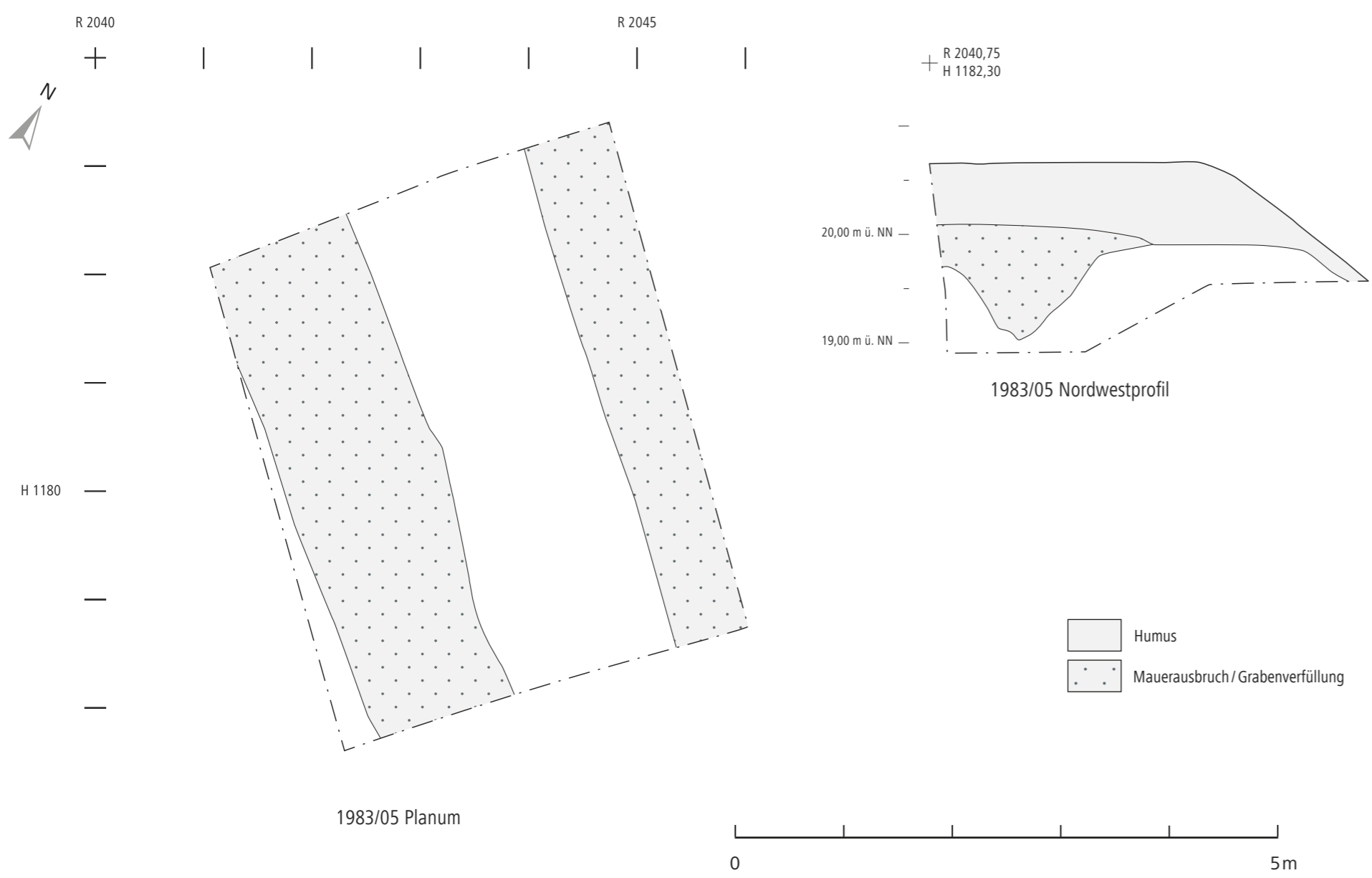
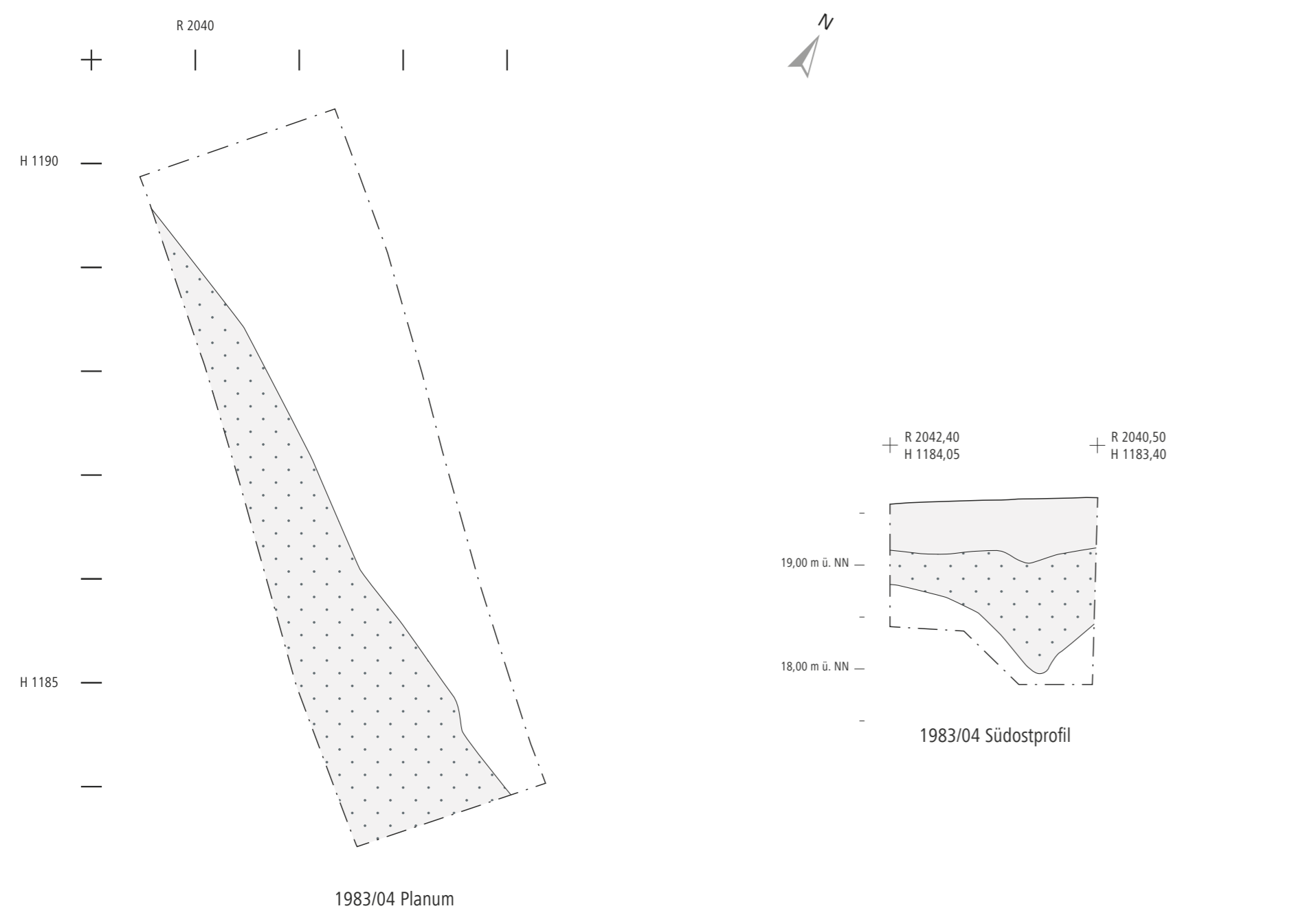
Beilage 9,1 Stadtmauer, Stadtgräben. Profil
Beilage 9,2 Stadtgräben. Planum, Profil



Beilage 9,1 Xanten, Colonia Ulpia Traiana. Stadtmauer, -gräben. Schnitt 1974/66, 1974/67, 1974/68. Profil. – M. 1:50.



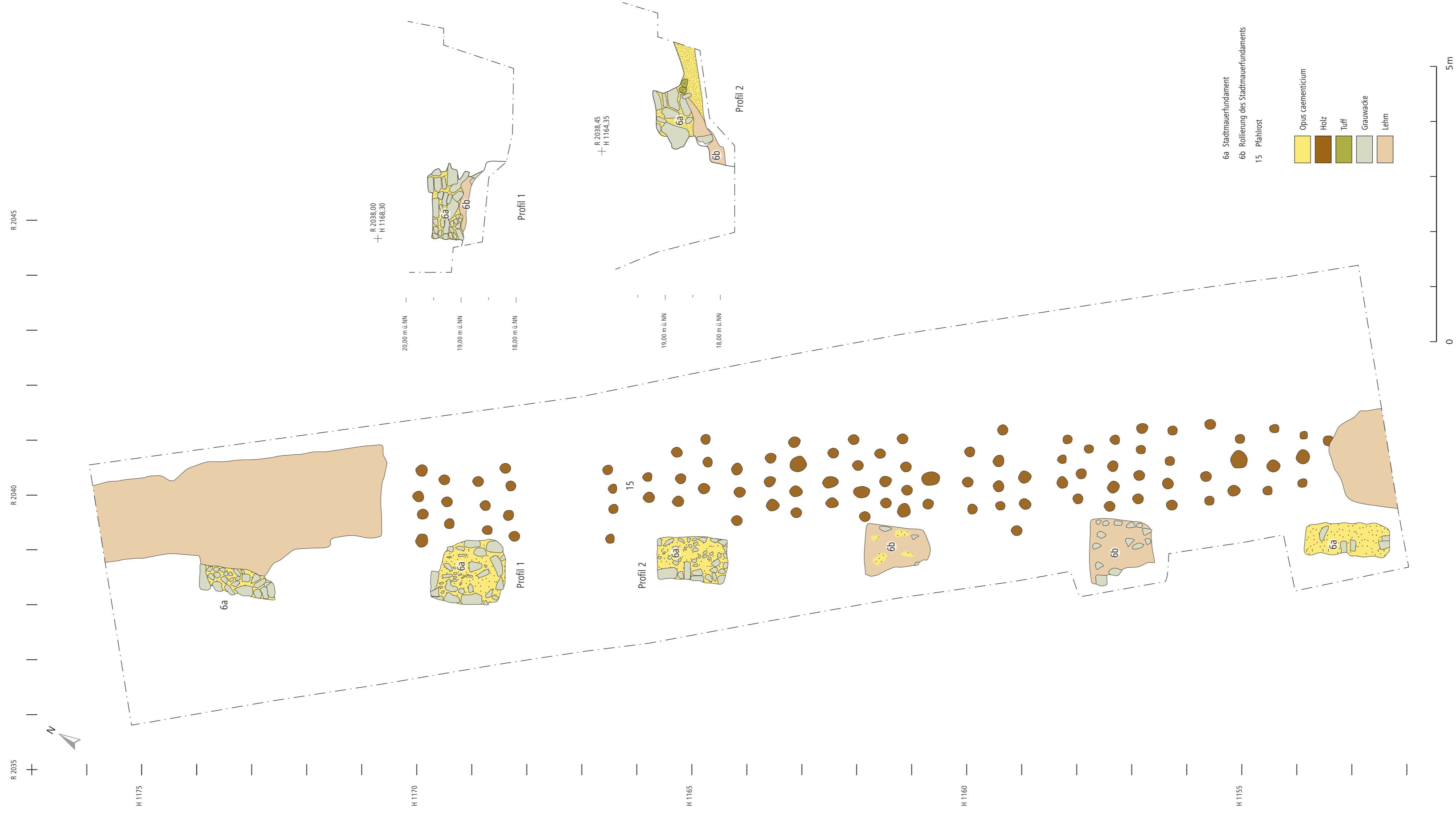
Beilage 9,2 Xanten, Colonia Ulpia Traiana. Stadtgräben. Schnitt 1975/09. Planum, Profil. – M. 1:50.



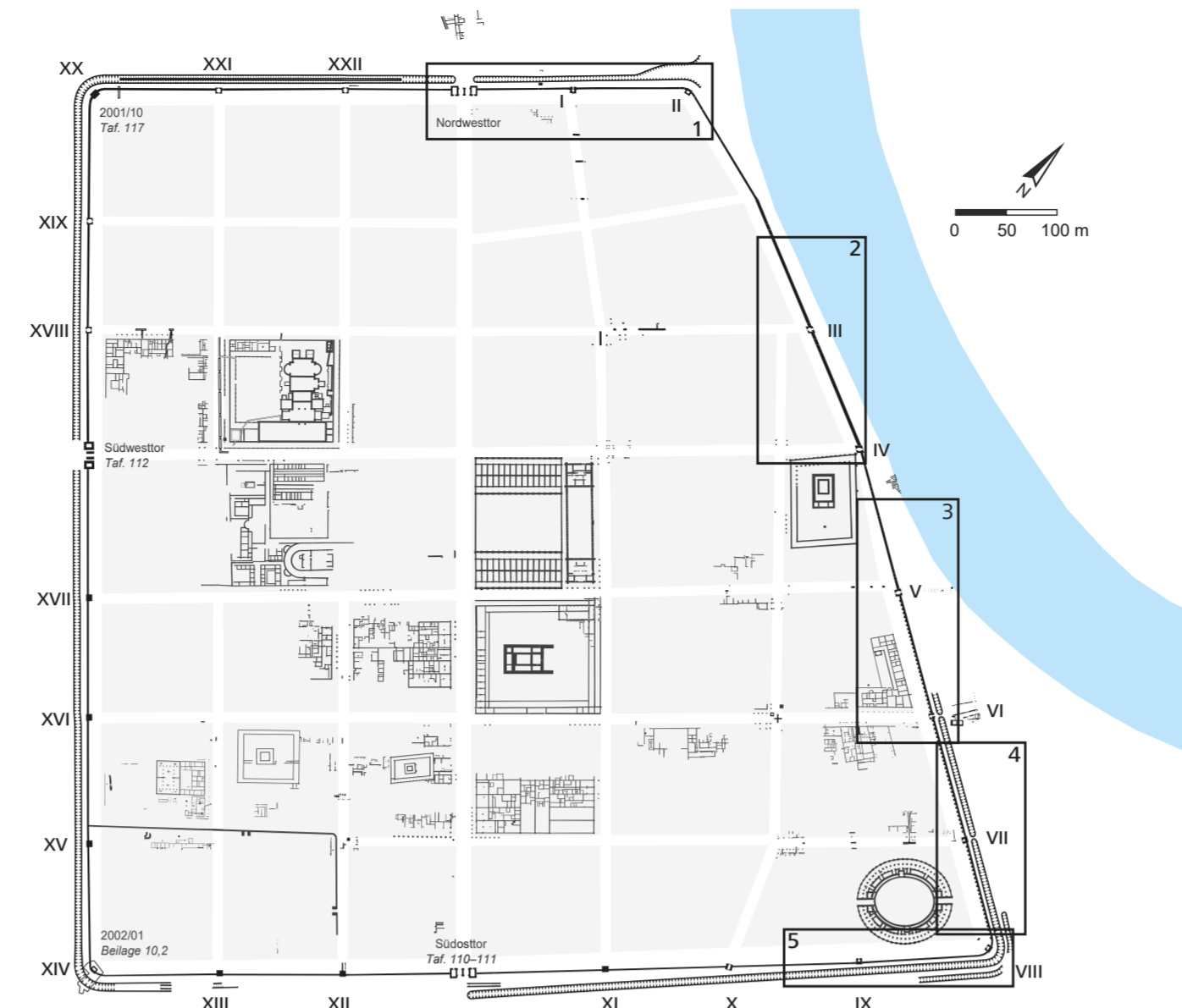
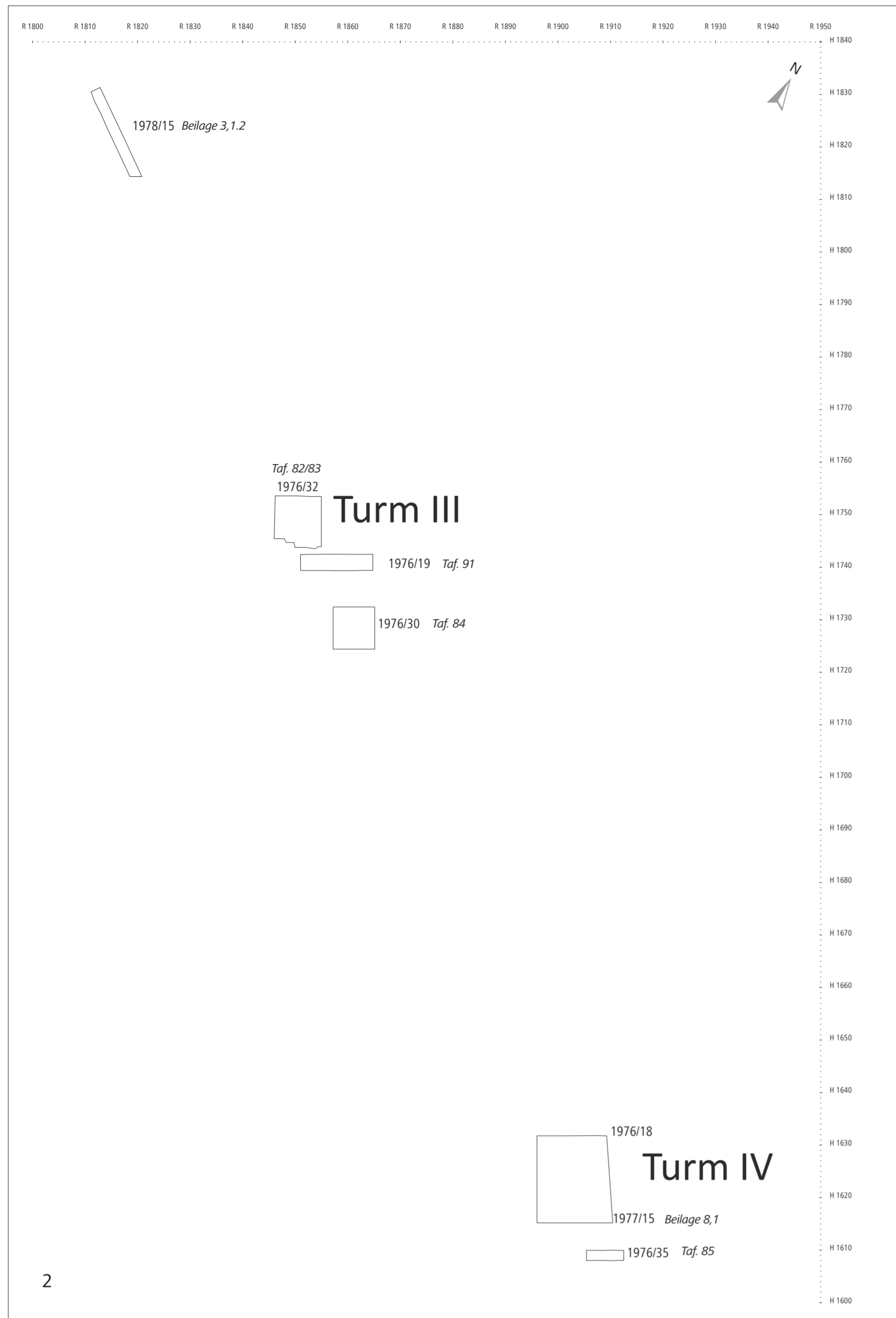
Beilage 10,1 Xanten, Colonia Ulpia Traiana. Stadtgraben. Schnitt 1983/04. Planum, Profil. – Schnitt 1983/05. Planum, Profil. – M. 1:50.



Beilage 10,2 Xanten, Colonia Ulpia Traiana. Turm XIV. Schnitt 2002/01. Plana. – M. 1:50.

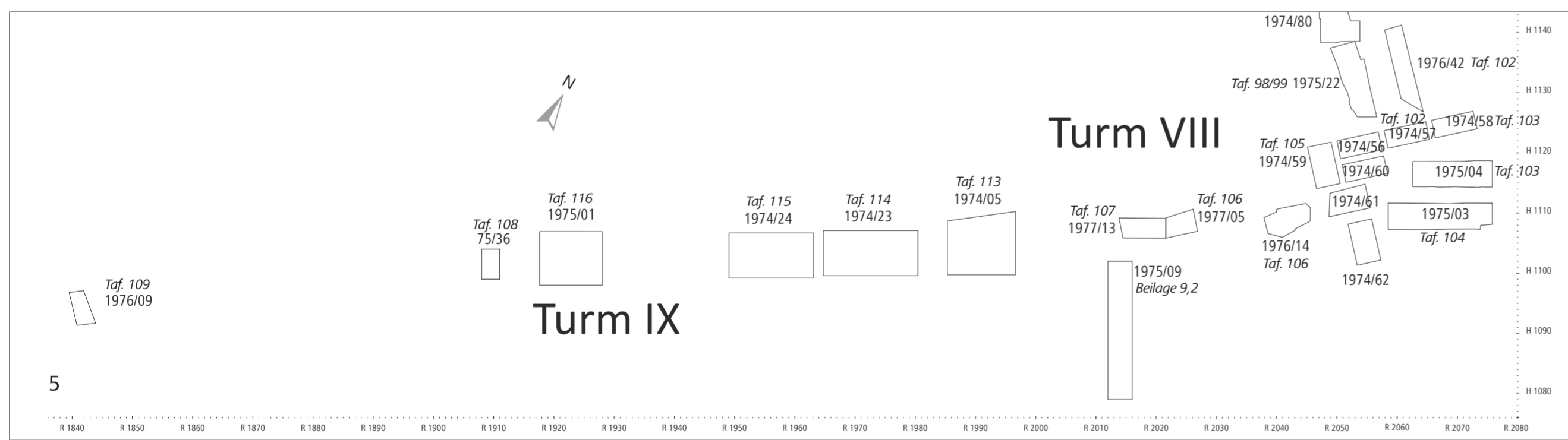
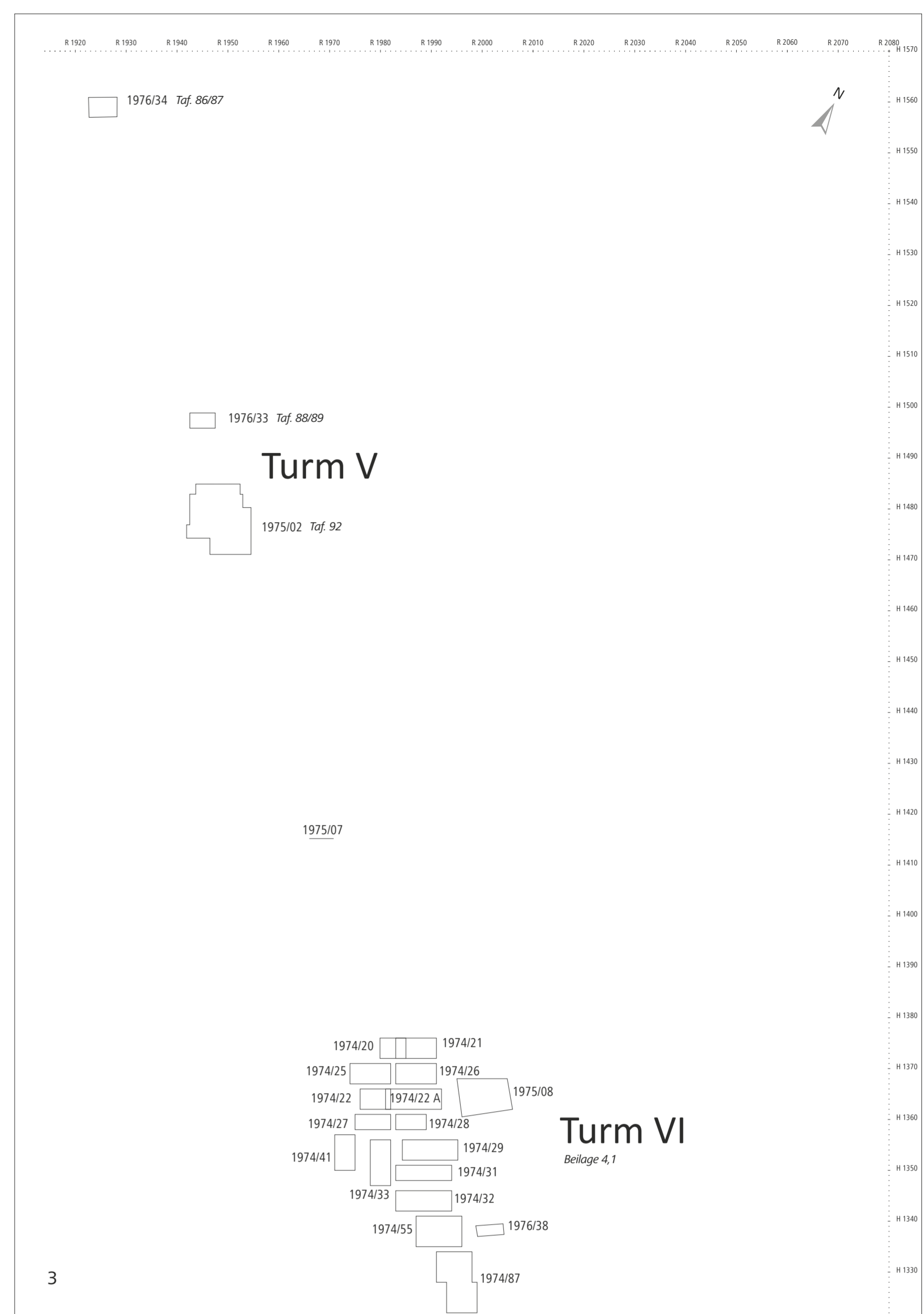


Beilage 11 Xanten, Colonia Ulpia Traiana. Stadtmauer. Schnitt 1975/12. Planum, Profile. – M. 1 : 50.

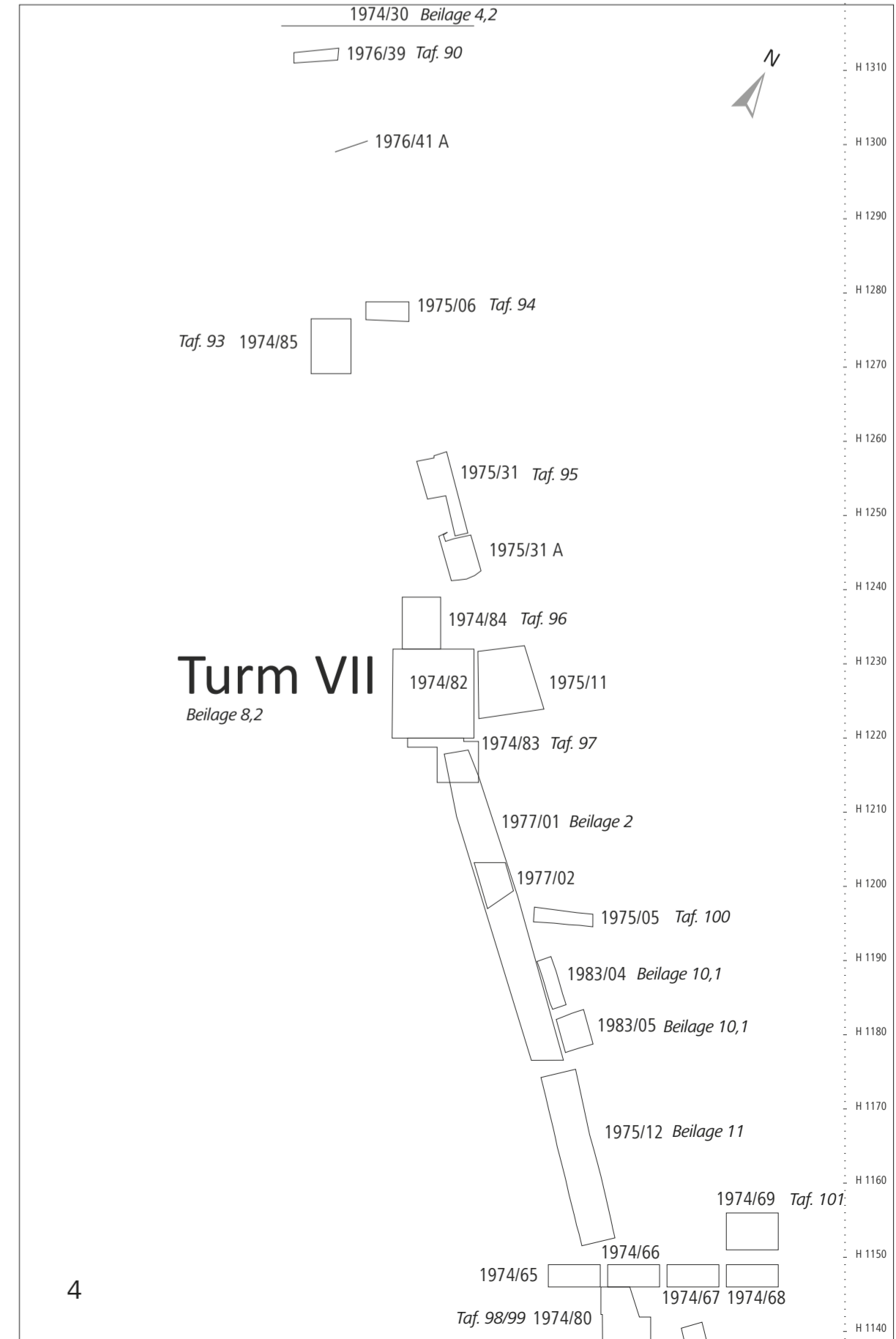
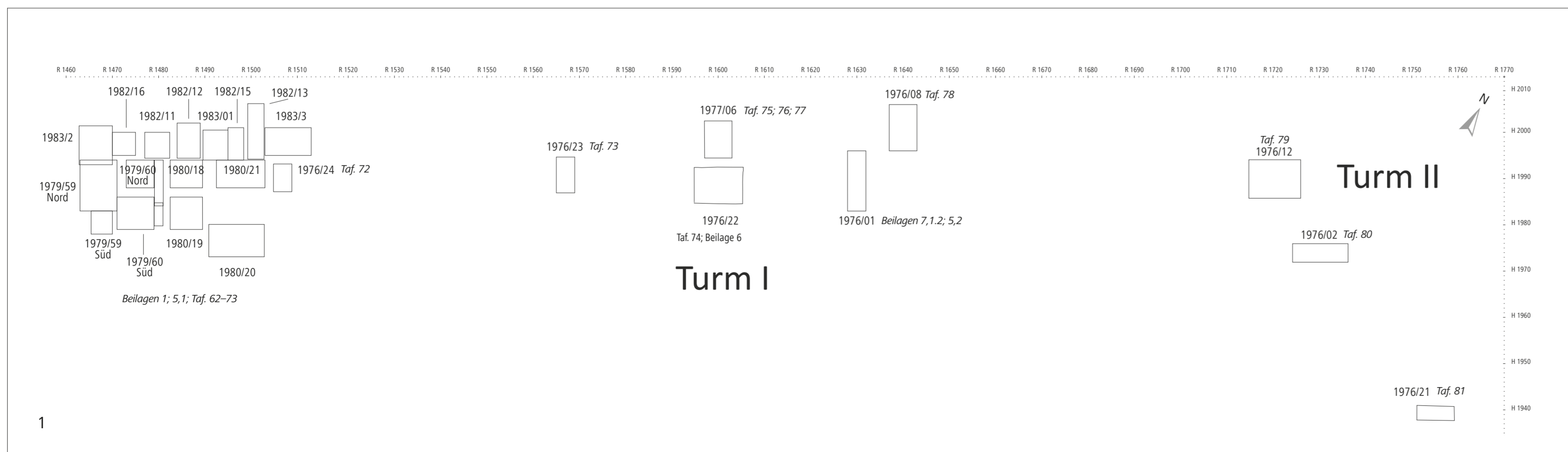


Beilage 12 Xanten, Colonia Ulpia Traiana. Plan der CUT mit Lage der Detailpläne (siehe großen Plan auf Tafel 61); Detailpläne 1–5.

- 1 Nordwesttor bis Turm II.
- 2 Nordwestlich Turm III bis Turm IV.
- 3 Südöstlich von Turm IV bis Turm VI.
- 4 Südöstlich von Turm VI bis nordwestlich von Turm VIII.
- 5 Turm VIII bis südwestlich von Turm IX.



0 50m



J. Schießl, Die Stadtmauer der Colonia Ulpia Traiana, Xanten.
Xantener Berichte 35 (2021)

Beilage 13 Gesamtlegende

Gesamtlegende zu den Tafeln 61–117 und Beilagen 1–11

	moderne Störung		Kalkstein
	Humus		Sandstein
	Mauerausbruch / Grabenverfüllung		Tuff
	Kies		Mörtel / Wandputz
	Sand		Opus caementicium
	Lehm-Sand-Gemisch		Holz
	Lehm		verkohltes Holz
	Ton		Holzkohle
	Schlick		Ziegel
	Basalt		Hüttenlehm
	Grauwacke		Keramik